



OSC-RD

Observatorio de Seguridad Ciudadana
República Dominicana

**Documento de Trabajo sobre Seguridad Ciudadana
OSC-DT 056**

Indicadores de seguridad ciudadana de los polos turísticos de la República Dominicana

Enero 2019



OSC-RD

Observatorio de Seguridad Ciudadana
República Dominicana

CONSEJO NACIONAL DE SEGURIDAD CIUDADANA

Lic. DANILO MEDINA SÁNCHEZ
PRESIDENTE DE LA REPÚBLICA

Lic. GUSTAVO ADOLFO MONTALVO FRANCO
MINISTERIO DE LA PRESIDENCIA

Lic. JOSÉ RAMÓN FADUL
MINISTERIO DE INTERIOR Y POLICÍA

Tte. Gral. ERD. RUBÉN DARÍO PAULINO SEM
MINISTERIO DE LAS FUERZAS ARMADAS

Lic. JEAN ALAIN RODRÍGUEZ
PROCURADURÍA GENERAL DE LA REPÚBLICA

Gral. de Brigada NEY ALDRIN JESÚS BAUTISTA ALMONTE
POLICÍA NACIONAL

Vicealmirante ARD, EDMUNDO NÉLSON MARTIN
FÉLIX PIMENTEL
DIRECCIÓN NACIONAL DE CONTROL DE DROGAS

**ASESOR PARA EL PROGRAMA DE LUCHA CONTRA
EL NARCOTRÁFICO**

SECRETARÍA TÉCNICA DEL MINISTERIO DE INTERIOR Y POLICÍA

ALBERTO S. MORILLO CASTILLO
**Coordinador del Observatorio de
Seguridad Ciudadana**

LEONIDAS TAVERAS R.
Encargado de calidad

LISANDRY L. CUEVAS DE JESÚS
Analista de estadística

JULIO C. TAVERAS CASTILLO
Analista de datos

EDUARDO LÓPEZ SUÁREZ
Analista de datos

MARIO J. GALLEGOS COSME
**Analista del Programa de Naciones
Unidas para el Desarrollo**

UNIDAD TÉCNICA OPERATIVA

MINISTERIO DE INTERIOR Y POLICÍA

POLICIA NACIONAL

PROCURADURÍA GENERAL DE LA REPÚBLICA

AUTORIDAD METROPOLITANA DE TRANSPORTE

CONSEJO NACIONAL DE DROGAS

DIRECCIÓN NACIONAL DE CONTROL DE DROGAS

INSTITUTO NACIONAL DE CIENCIAS FORENSES

CONSEJO NACIONAL DE NIÑEZ Y LA ADOLESCENCIA

MINISTERIO DE LA MUJER

OFICINA NACIONAL DE ESTADÍSTICAS

AYUNTAMIENTO DEL DISTRITO NACIONAL

AGRADECIMIENTOS

Proyecto INFOSEGURA

Instituciones colaboradoras:



Copyright © 2019, Observatorio de Seguridad Ciudadana de la República Dominicana.

Está permitida la reproducción y difusión del documento siempre que no se altere de forma alguna su integridad total o parcial y se referencie correctamente su procedencia.

Redactado y editado en Santo Domingo (D.N.) por el Observatorio de Seguridad Ciudadana de la República Dominicana en enero de 2019.

ÍNDICE

Introducción

A.- Polo turístico de Puerto Plata y Costa de Ámbar -----	Pág. 03
B.- Polo turístico de Santo Domingo-Bayahibe -----	Pág. 06
C.- Polo turístico de Jarabacoa/Constanza -----	Pág. 09
D.- Polo turístico de Barahona -----	Pág. 12
E.- Polo turístico de Macao/Punta Cana -----	Pág. 15
F.- Polo turístico de la región sur -----	Pág. 18
G.- Polo turístico de Nagua/Cabrera -----	Pág. 21
H.- Polo turístico de Samaná/Las Terrenas -----	Pág. 24
I.- Polo turístico de Azua/Peravia -----	Pág. 27

INTRODUCCIÓN

Este documento temático se realiza como un primer paso para dar cumplimiento al recientemente emitido Decreto No. 47-19, que insta a 12 instituciones a trabajar de manera coordinada con el objetivo de realizar un diagnóstico sobre la situación de la seguridad turística del país.

Para ello, se presentan los principales indicadores sociodemográficos y de seguridad ciudadana correspondientes a los municipios generales que componen cada uno de los nueve polos turísticos identificados a escala nacional. La información que se aporta sobre estos polos se estructura en torno a los municipios generales (que incluiría, cuando corresponde, la de cada uno de sus distritos municipales dependientes), por ser esta la unidad administrativa más desagregada de la que se dispone de todos los datos de seguridad ciudadana que se aportan. En este sentido, conviene destacar que los datos demográficos mencionados son los siguientes:

- Población de cada uno de los polos (considerando los municipios generales que las componen¹;
- Número de personas pobres²
- Índice de Desarrollo Humano provincial³.

Los datos de seguridad ciudadana corresponden con los registros del propio Observatorio de Seguridad Ciudadana:

- Homicidios
- Heridos por arma de fuego
- Ahogados
- Robos de automotores

¹ Proyecciones poblacionales municipales. <https://www.one.gob.do/Multimedia/Download?ObjId=7709>

² MEPyD, Mapa de la pobreza 2014.

http://economia.gob.do/mepyd/wp-content/uploads/archivos/uaaes/mapa_pobreza/2014/Mapa%20de%20la%20pobreza%202014,%20informe%20general,%20editado%20final2%20FINAL.pdf

³ PNUD República Dominicana: <http://www.do.undp.org/>

A.- POLO TURÍSTICO DE PUERTO PLATA Y COSTA DE ÁMBAR⁴

Compuesto, total o parcialmente, por los siguientes municipios generales:

- **Gaspar Hernández**, provincia de Espaillat. Incluye los distritos municipales de *Joba Arriba*, *Veragua* y *Villa Magante*.
- **Río San Juan**, provincia de María Trinidad Sánchez. Incluye al distrito municipal de *Río San Juan*.
- **Luperón**, provincia de Puerto Plata. Incluye los distritos municipales de *La Isabela*, *Belloso* y *El Estrecho de Luperón Omar Bross*.
- **Puerto Plata**, provincia de Puerto Plata. Incluye los distritos municipales de *Yásica Arriba* y *Maimón*.
- **Sosúa**, provincia de Puerto Plata. Incluye los distritos municipales de *Cabarete* y *Sabaneta de Yásica*.
- **Villa Montellano**, provincia de Puerto Plata. Sin distritos municipales.

Mapa 1: Demarcación turística prioritaria de Puerto Plata/Costa del Ámbar⁵.

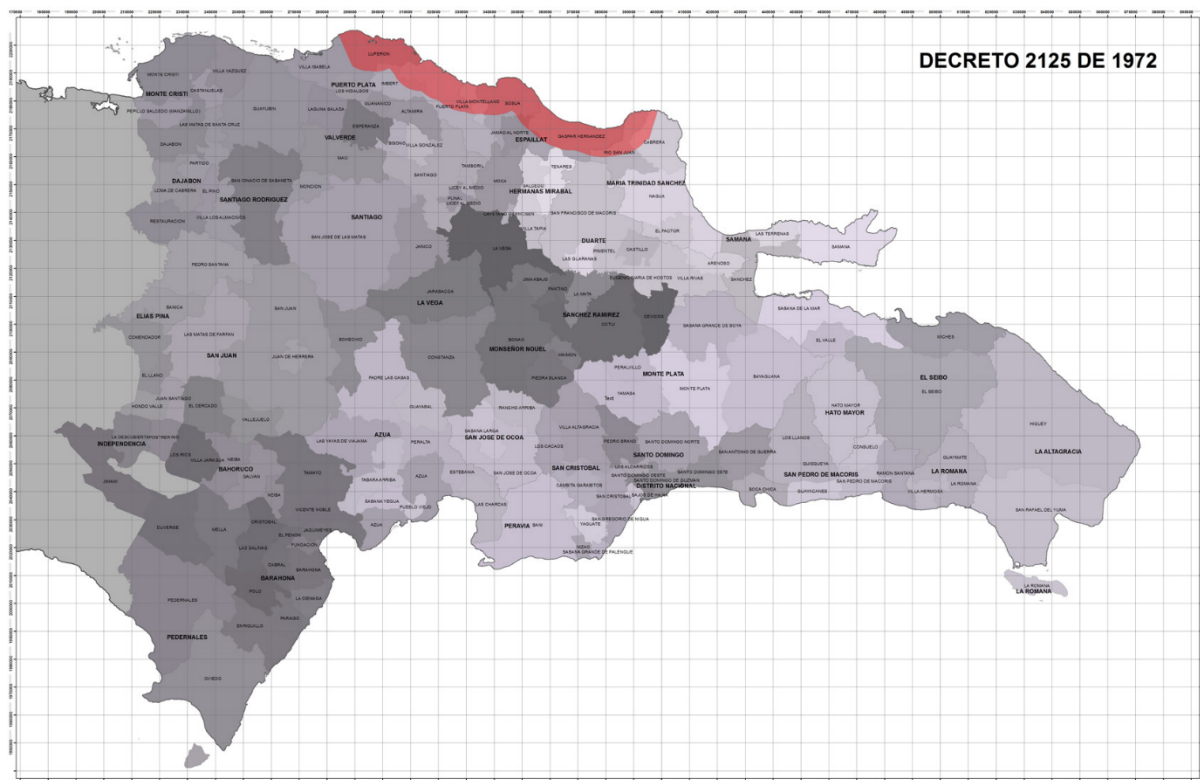


Tabla 1: Cantidad de habitantes y las personas pobres del polo, también el IDH de las provincias que componen el mismo.

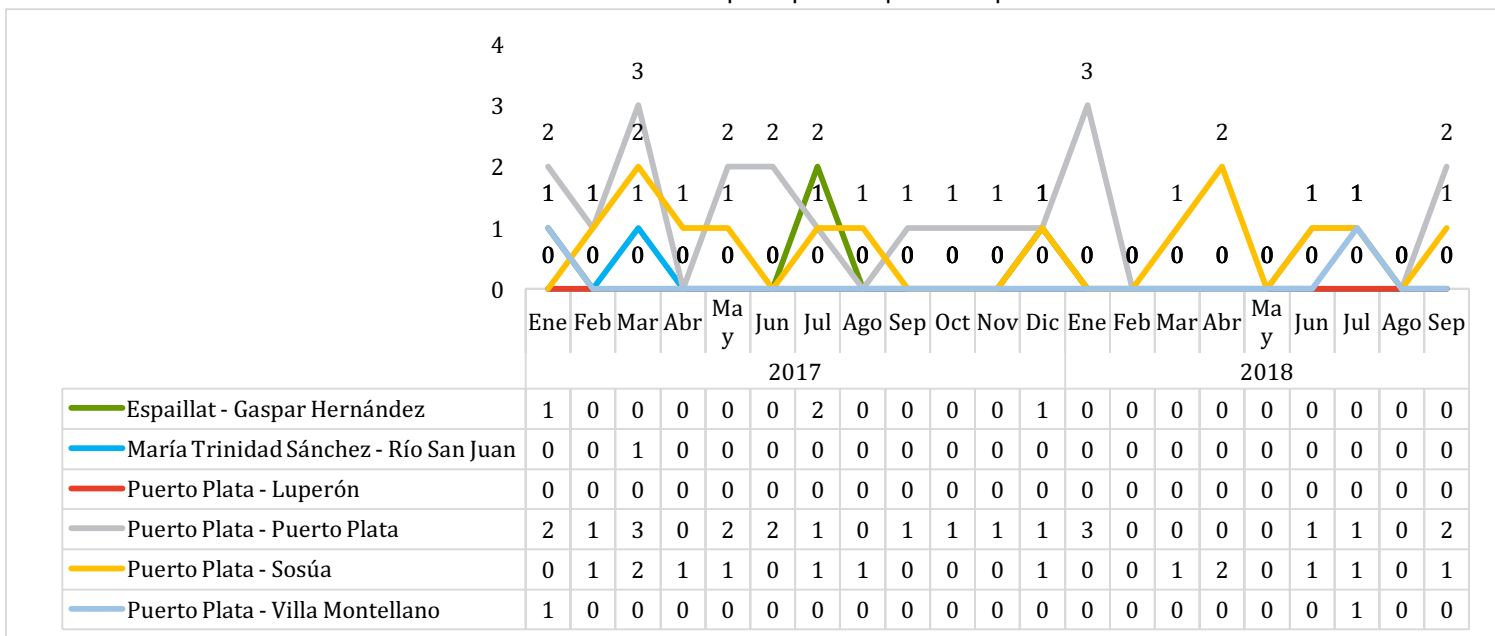
Provincias	Población del polo	Personas pobres	IDH
Espaillat	711, 374 habitantes	100,077	0,473
María Trinidad Sánchez			0,498
Puerto Plata			0,502

⁴ Decreto 2125 de 1972:

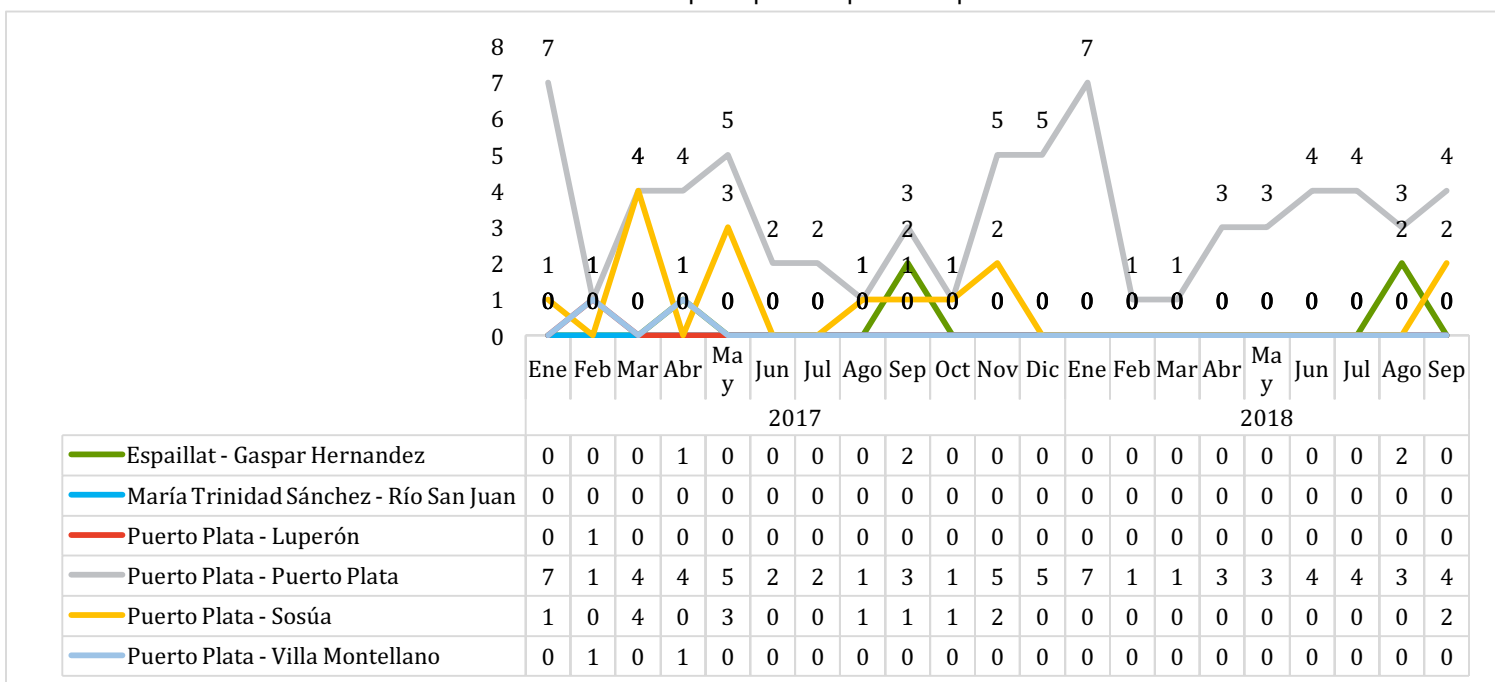
http://dpp-sectur.gov.do/uploads/BASE_LEGAL/DECRETOS/DEC_1972_2125.pdf

⁵ Fuente: http://dpp-sectur.gov.do/uploads/BASE_LEGAL/DECRETOS/DEC_1972_2125_mapa.jpg

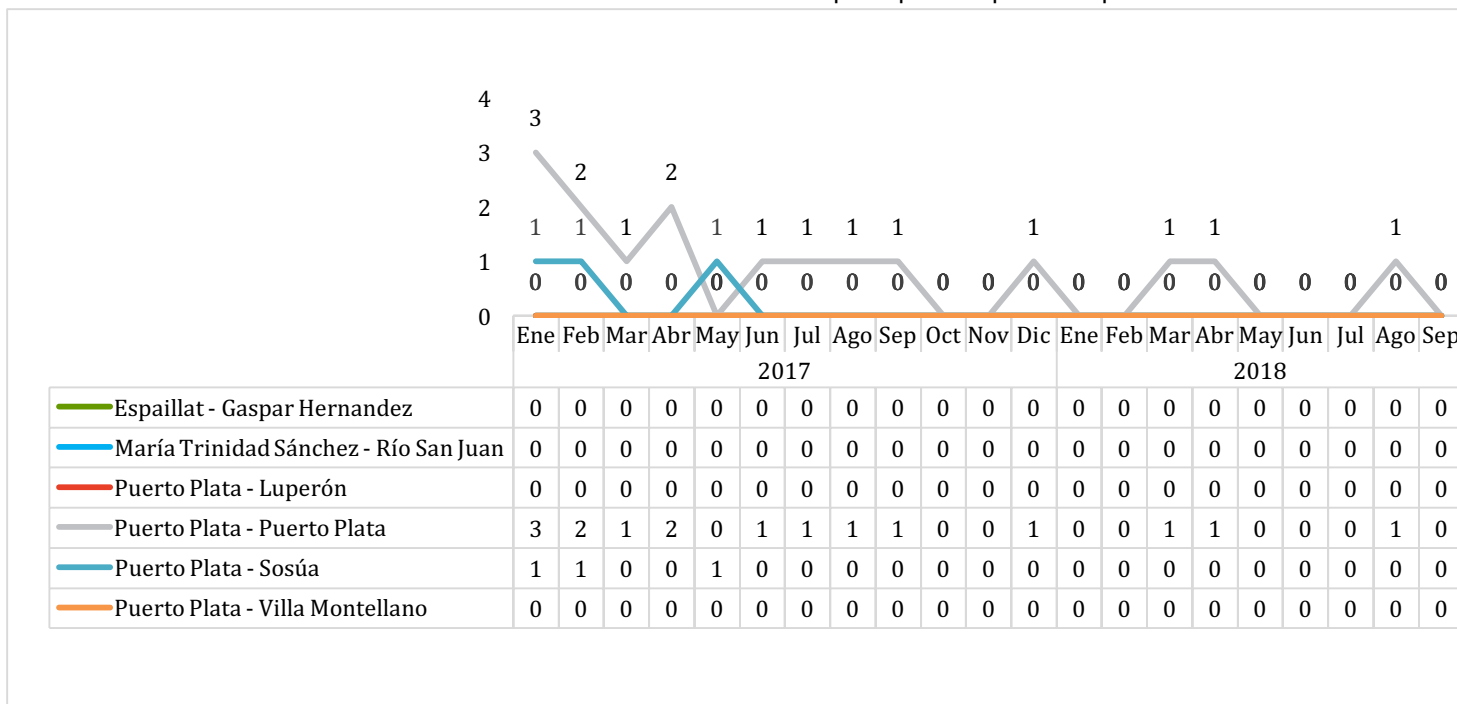
Gráfica 1: Cantidad de homicidios de los municipios que componen el polo.



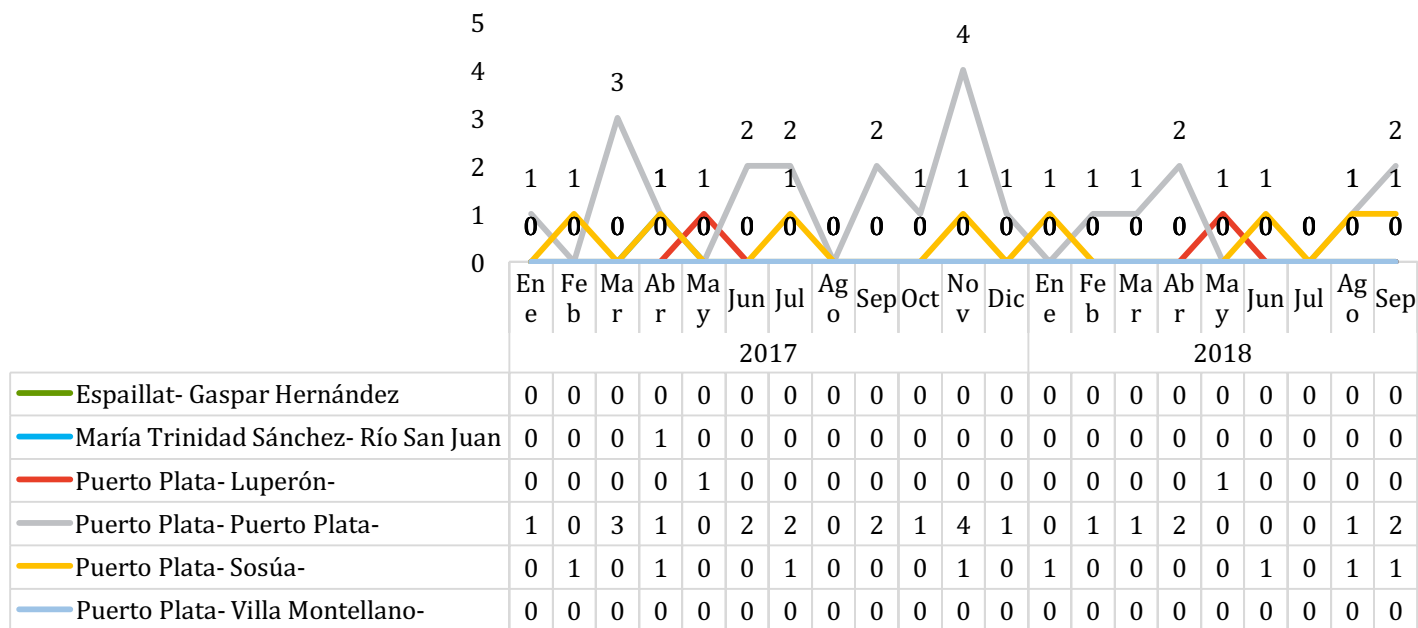
Gráfica 2: Cantidad de heridos de los municipios que componen el polo.



Gráfica 3: Cantidad de robos de automotores de los municipios que componen el polo.



Gráfica 4: Cantidad de ahogados de los municipios que componen el polo.



B.- POLO TURÍSTICO DE SANTO DOMINGO-BAYAHIBE⁶

Compuesto, total o parcialmente, por los siguientes municipios generales:

- **Boca Chica**, provincia de Santo Domingo. Incluye el distrito municipal de **La Caleta**.
- **Guayacanes**, provincia de San Pedro de Macorís. Sin distritos municipales.

Mapa 2: Demarcación turística prioritaria llamada Costa Caribe⁷.

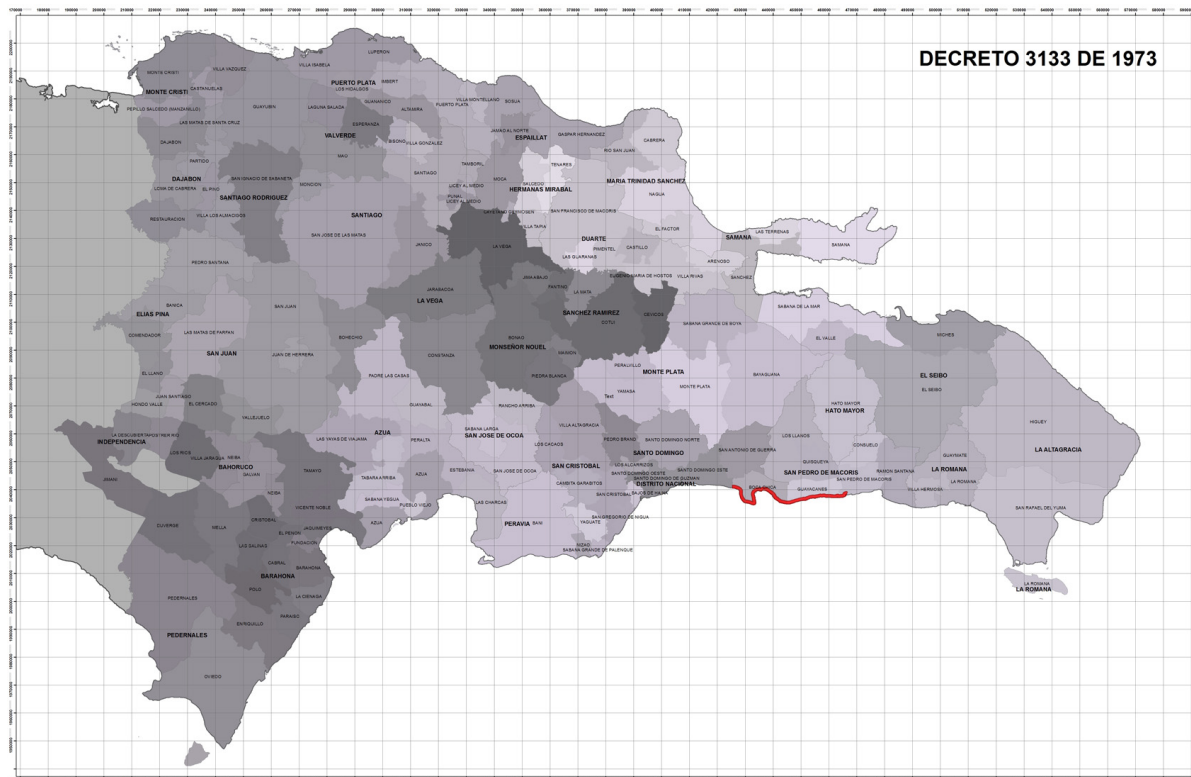


Tabla 2: Cantidad de habitantes y las personas pobres del polo, también el IDH de las provincias que componen el mismo.

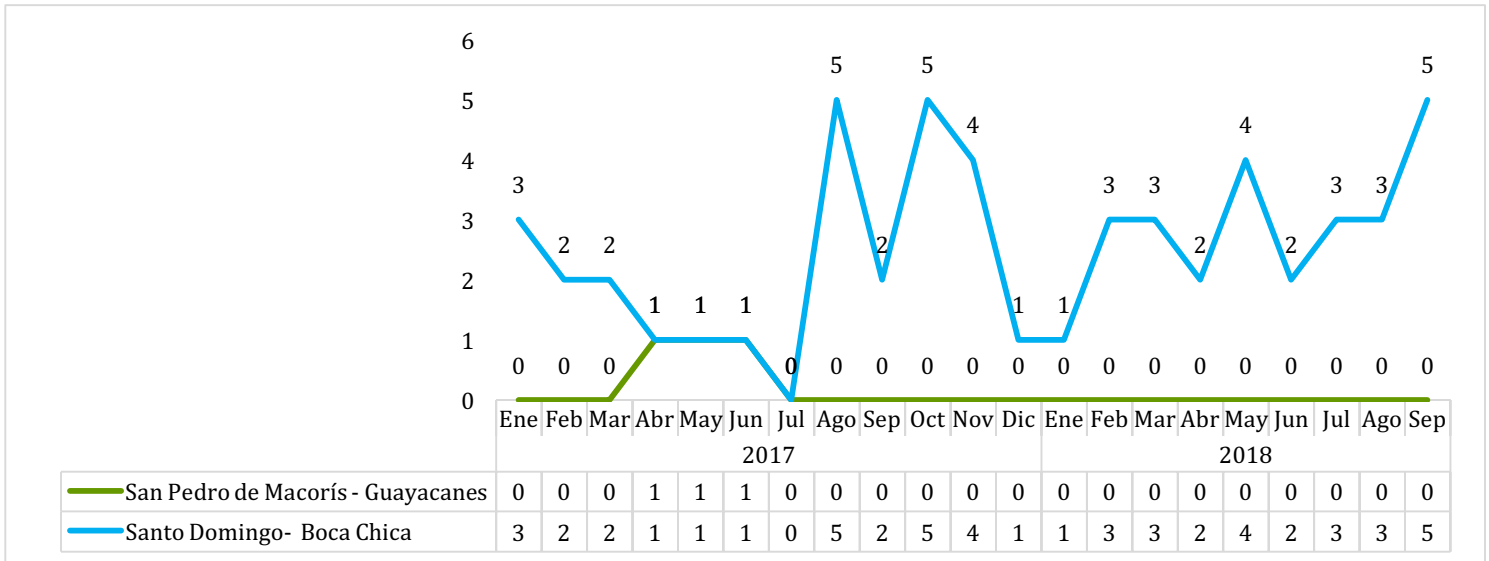
Provincias	Población del polo	Personas pobres	IDH
Santo Domingo	3,107,8405 habitantes	69,627	0,432
San Pedro de Macorís			0,525

⁶ Decreto Decreto 3133 de 1973:

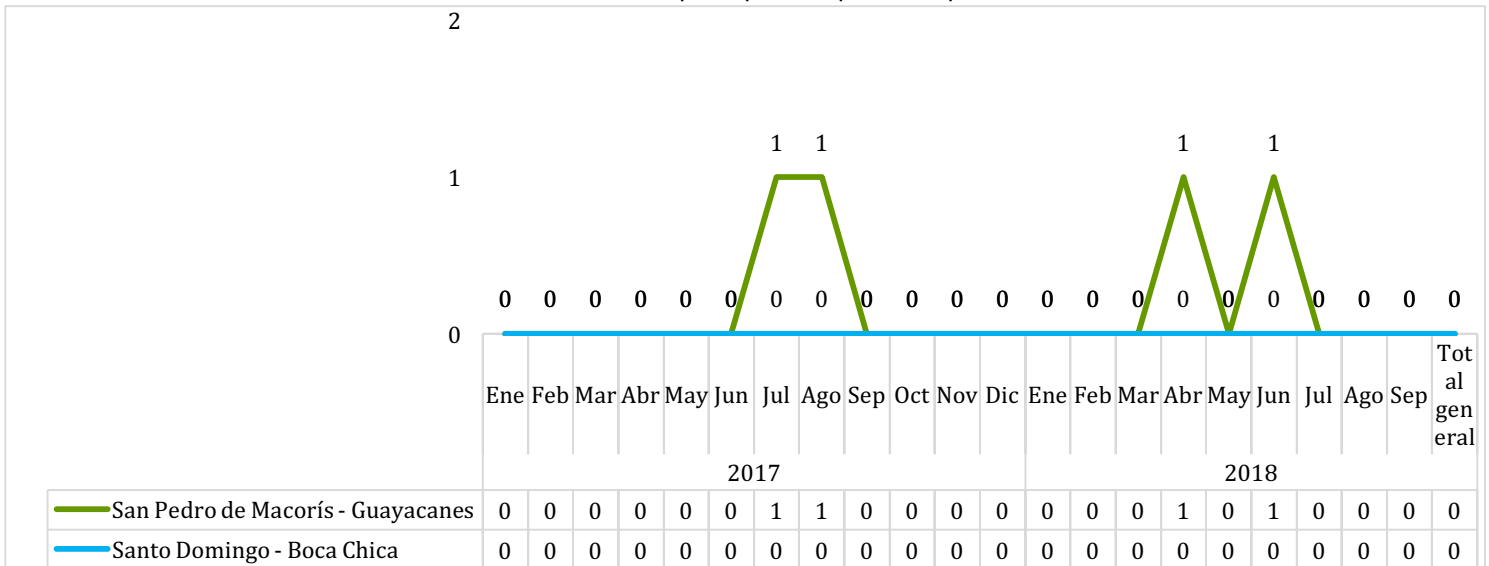
http://dpp-sectur.gov.do/uploads/BASE_LEGAL/DECRETOS/DEC_1973_3133.pdf

⁷ Fuente: http://dpp-sectur.gov.do/uploads/BASE_LEGAL/DECRETOS/DEC_1973_3133_mapa.jpg

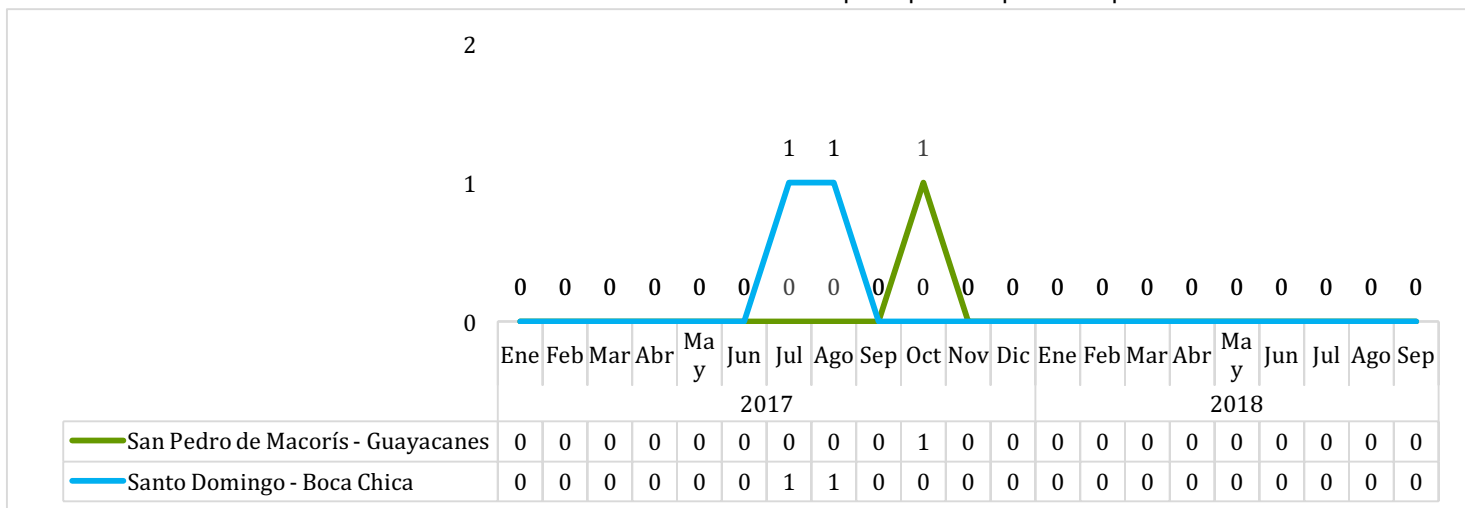
Gráfica 5: Cantidad de homicidios de los municipios que componen el polo.



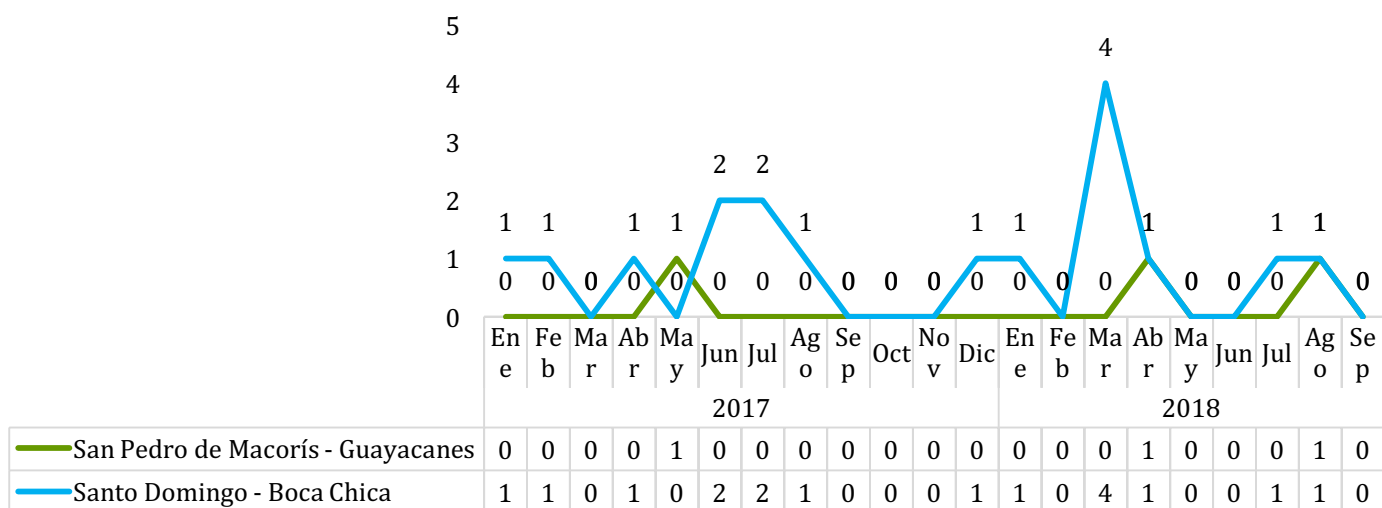
Gráfica 6: Cantidad de heridos de los municipios que componen el polo.



Gráfica 7: Cantidad de robos de automotores de los municipios que componen el polo.



Gráfica 8: Cantidad de ahogados de los municipios que componen el polo.



C.- POLO TURÍSTICO DE JARABACOA/CONSTANZA⁸

Compuesto, total o parcialmente, por los siguientes municipios generales:

- **Jarabacoa**, provincia de La Vega. Incluye los distritos municipales de **Manabao** y **Buena Vista**.
- **Constanza**, provincia de La Vega. Incluye los distritos municipales de **Tireo** y **La Sabina**.

Mapa 3: Demarcación turística prioritaria de Jarabacoa/Constanza⁹.

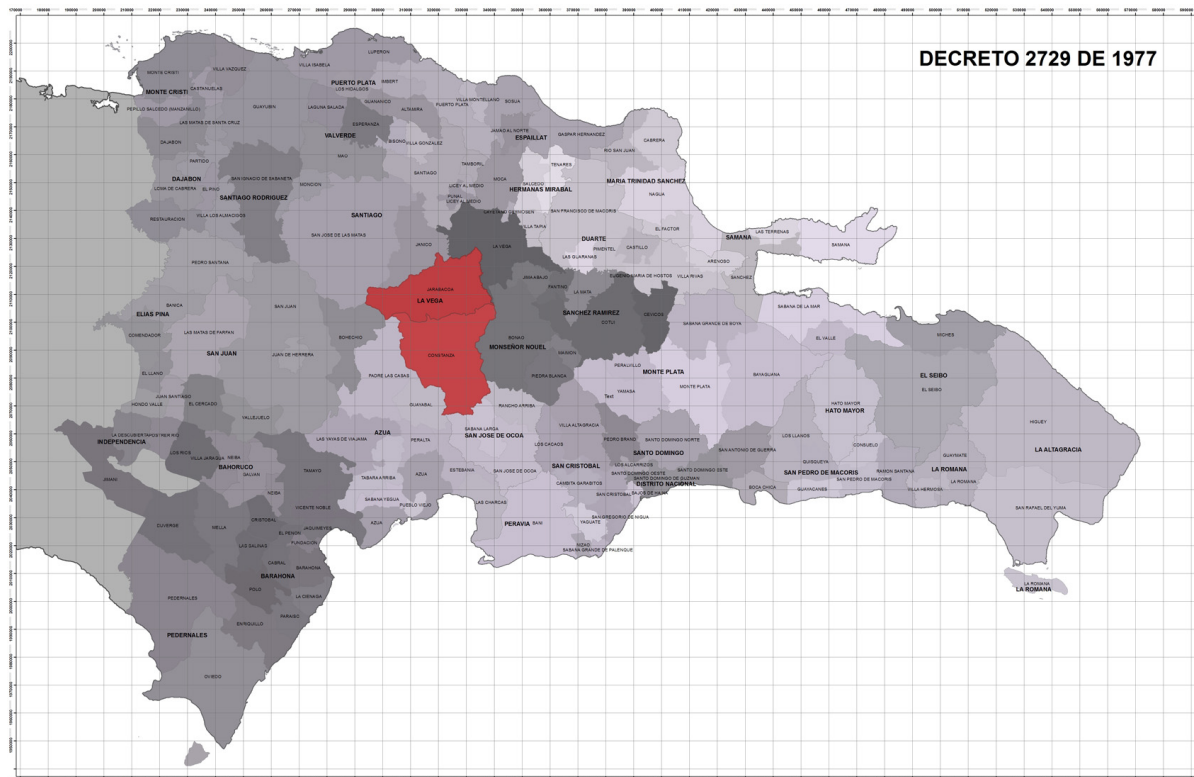


Tabla 3: Cantidad de habitantes y las personas pobres del polo, también el IDH de la provincia que lo compone

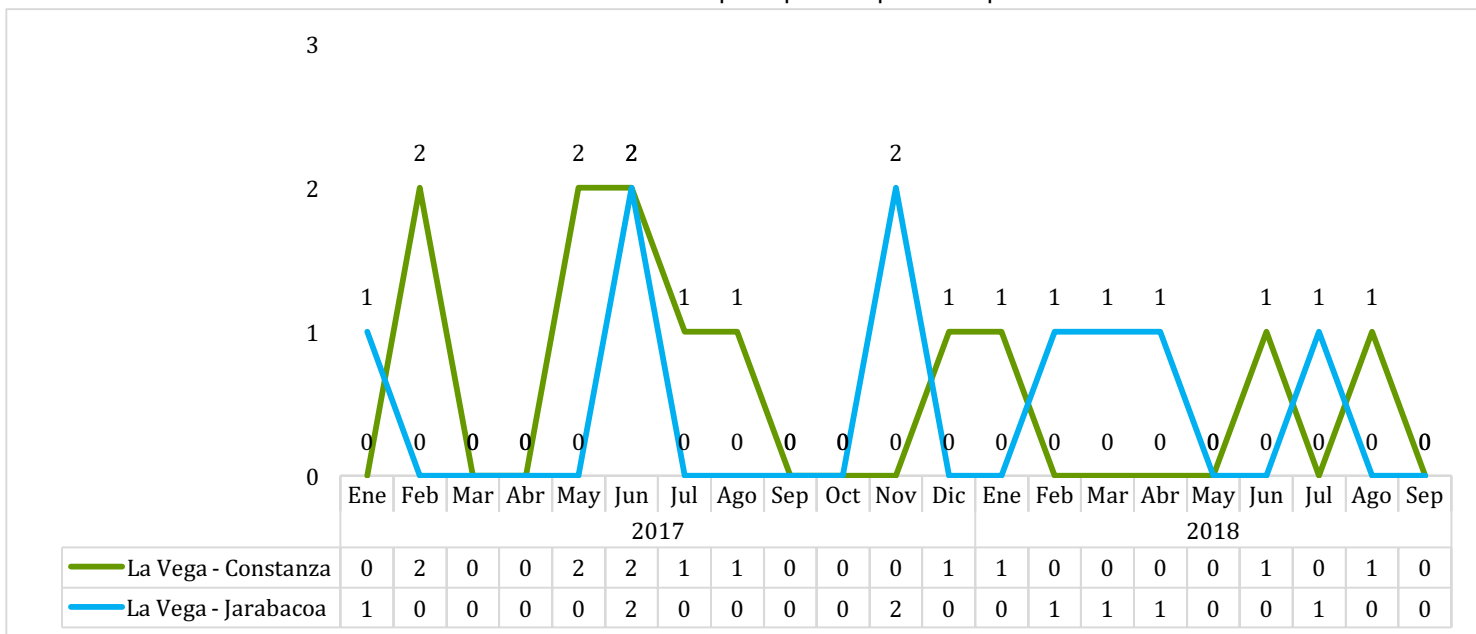
Provincia	Población del polo	Personas pobres	IDH
La Vega	257,145 habitantes	23,098	0,508

⁸ Decreto 2729 de 1977:

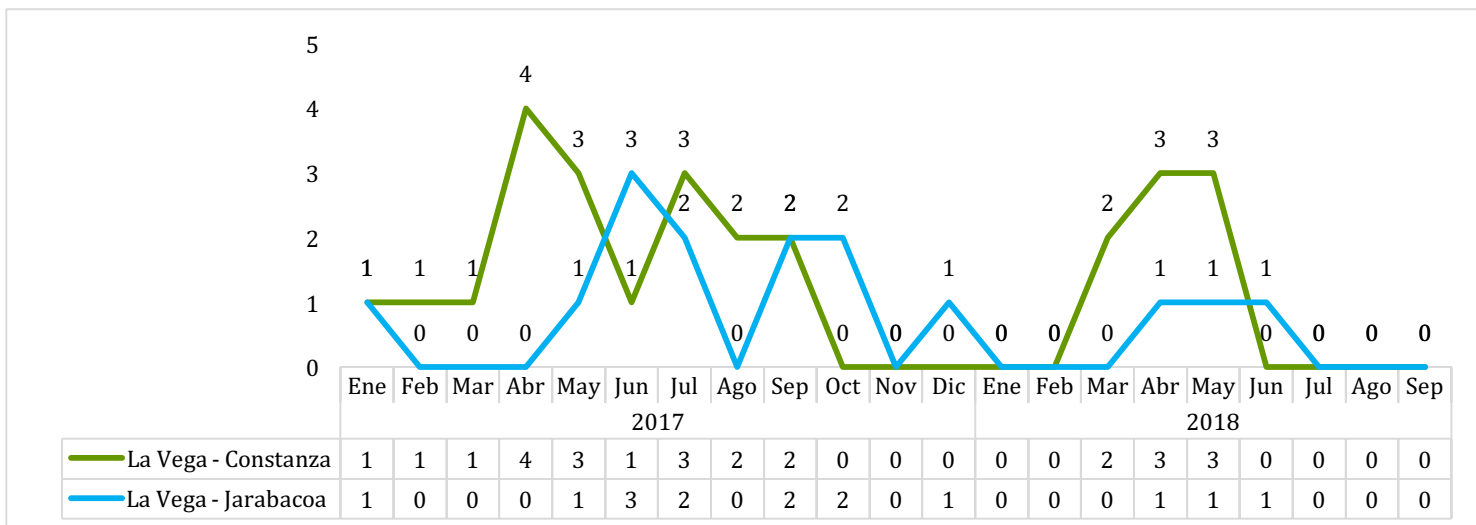
http://dpp-sectur.gov.do/uploads/BASE_LEGAL/DECRETOS/DEC_1977_2729.pdf

⁹ Fuente: http://dpp-sectur.gov.do/uploads/BASE_LEGAL/DECRETOS/DEC_1977_2729_mapa.jpg

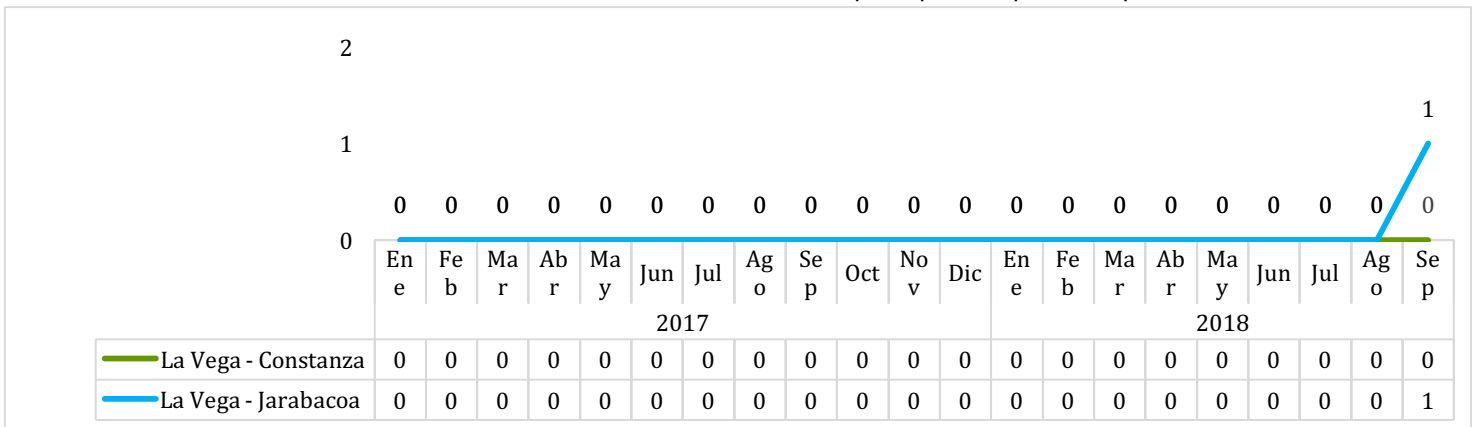
Gráfica 9: Cantidad de homicidios de los municipios que componen el polo



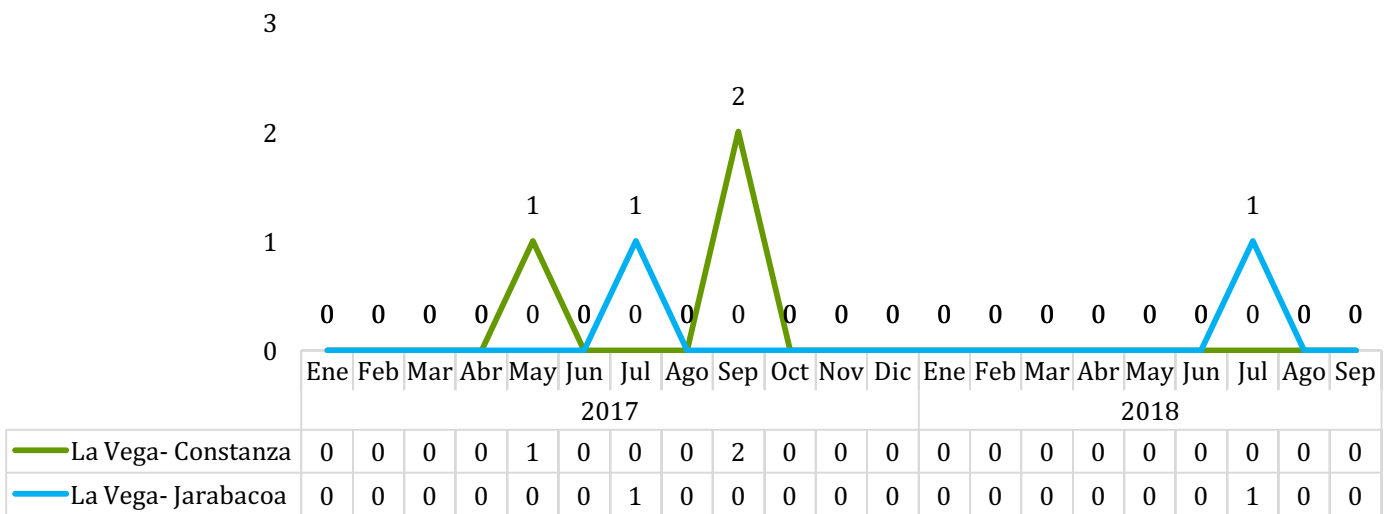
Gráfica 10: Cantidad de heridos de los municipios que componen el polo.



Gráfica 11: Cantidad de robos de automotores de los municipios que componen el polo.



Gráfica 12: Cantidad de ahogados de los municipios que componen el polo.



D.- POLO TURÍSTICO DE BARAHONA¹⁰

Compuesto, total o parcialmente, por los siguientes municipios generales:

- **Barahona**, provincia de Barahona. Incluye los distritos municipales de *El Cachón*, *La Guázara* y *Villa Central*.
- **Fundación**, provincia de Barahona. Incluye el distrito municipal de *Pescadería*.
- **Jaquimeyes**, provincia de Barahona. Incluye el distrito municipal de *Palo Alto*.
- **La Ciénaga**, provincia de Barahona. Incluye el distrito municipal de *Baoruco*.
- **Enriquillo**, provincia de Barahona. Incluye el distrito municipal de *Arroyo Dulce*.

Mapa 4: Demarcación turística prioritaria de Barahona¹¹.

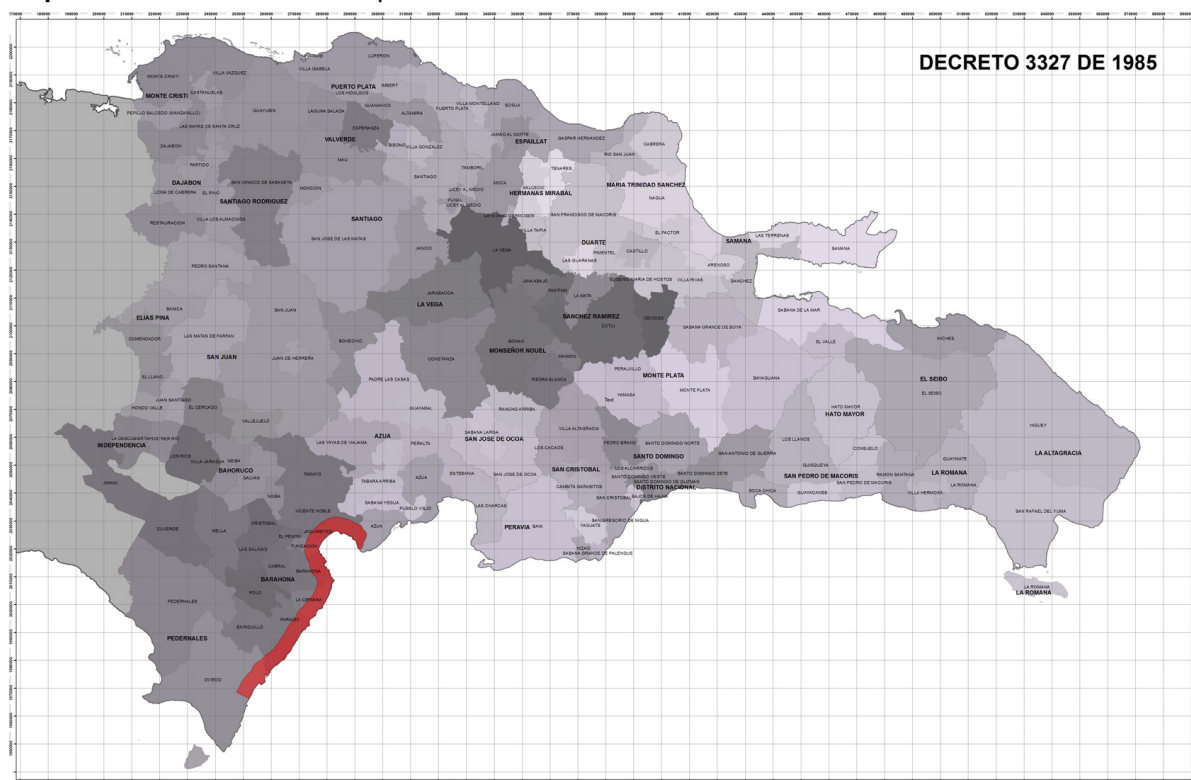


Tabla 4: Cantidad de habitantes y las personas pobres del polo, también el IDH de la provincia que lo compone.

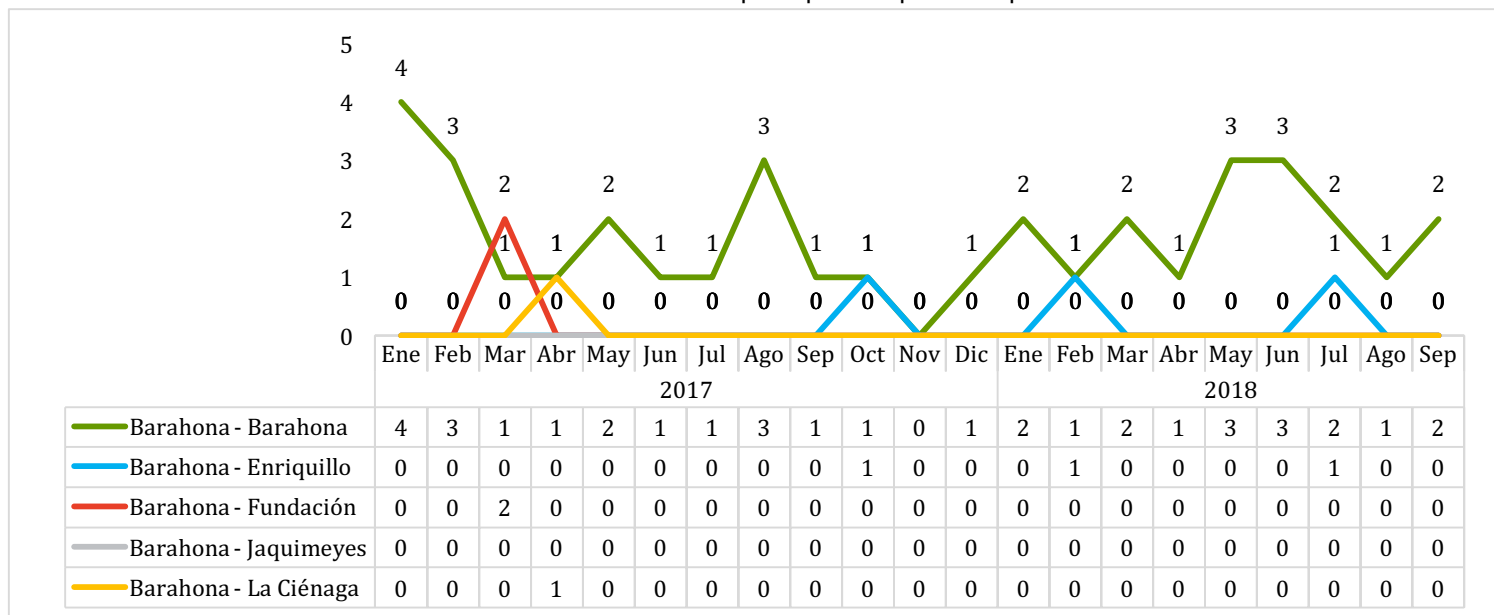
Provincia	Población del polo	Personas pobres	IDH
Barahona	189,08 habitantes	73,024	0,445

¹⁰ Decreto 3327 de 1985:

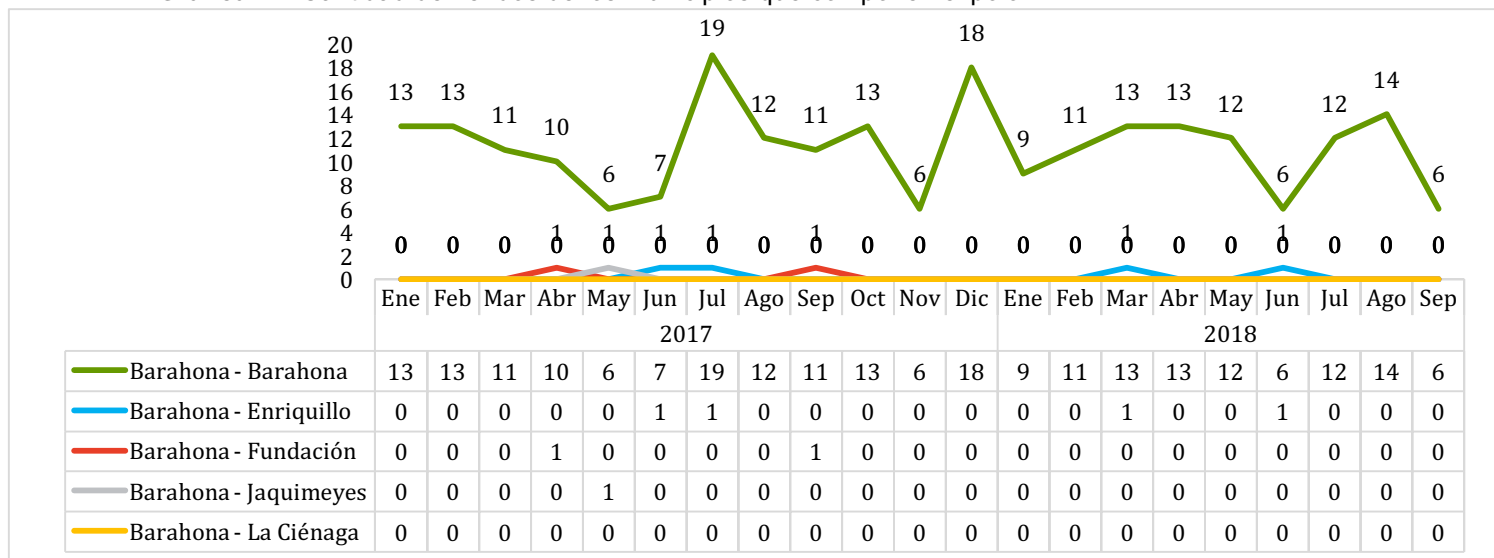
http://dpp-sector.gov.do/uploads/BASE_LEGAL/DECRETOS/DEC_1985_3327.pdf

¹¹ Fuente: http://dpp-sector.gov.do/uploads/BASE_LEGAL/DECRETOS/DEC_1985_3327_mapa.jpg

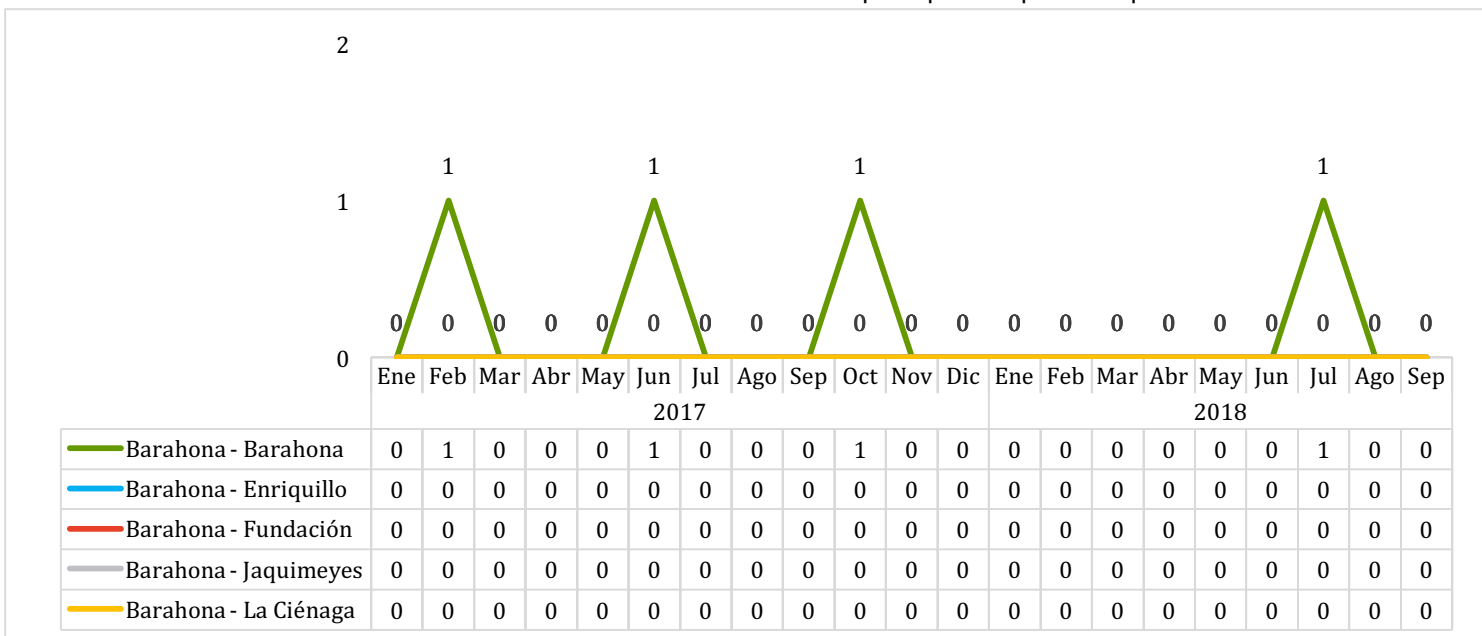
Gráfica 13: Cantidad de homicidios de los municipios que componen el polo.



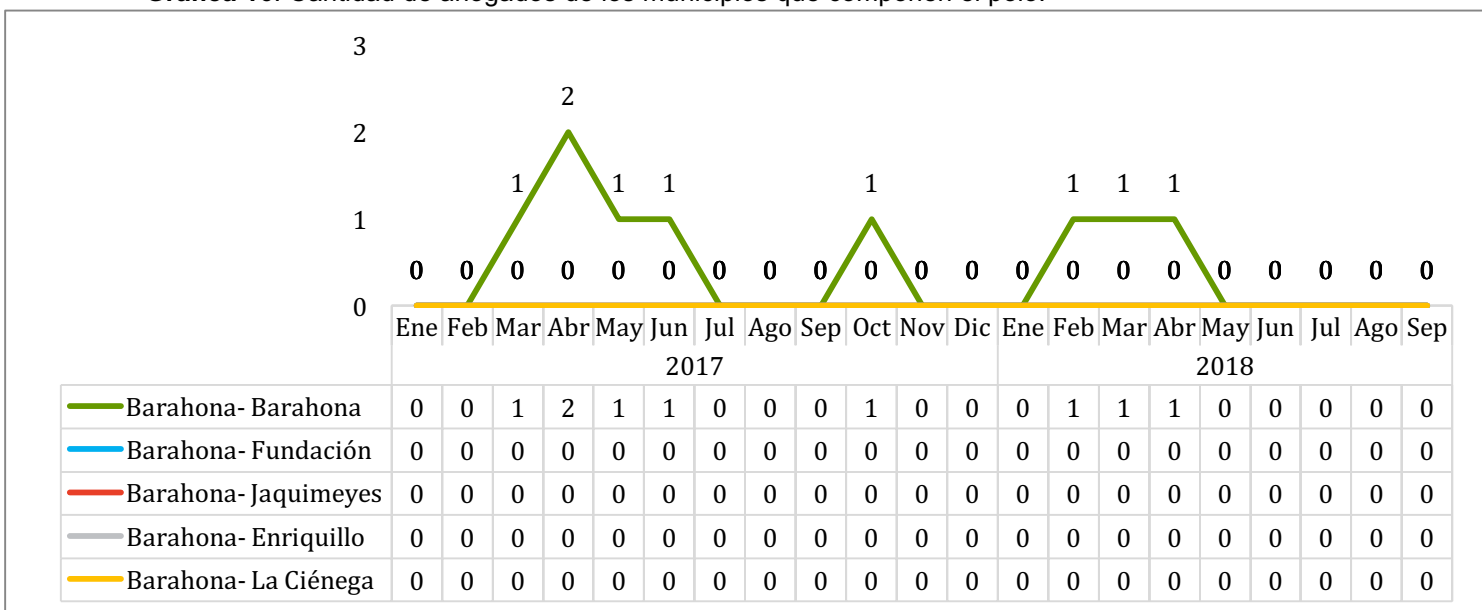
Gráfica 14: Cantidad de heridos de los municipios que componen el polo.



Gráfica 15: Cantidad de robos de automotores de los municipios que componen el polo.



Gráfica 16: Cantidad de ahogados de los municipios que componen el polo.



E.- POLO TURÍSTICO DE MACAO/PUNTA CANA¹²

Compuesto, total o parcialmente, por los siguientes municipios generales:

- **Miches**, provincia de El Seibo. Incluye los distritos municipales de **La Gina y El Cedro**.
- **Higüey**, provincia de La Altagracia. Incluye los distritos municipales de **Las Lagunas de Nisibón, La Otra Banda y Verón-Punta Cana**.

Mapa 5: Demarcación turística prioritaria de Macao/Punta Cana¹³.

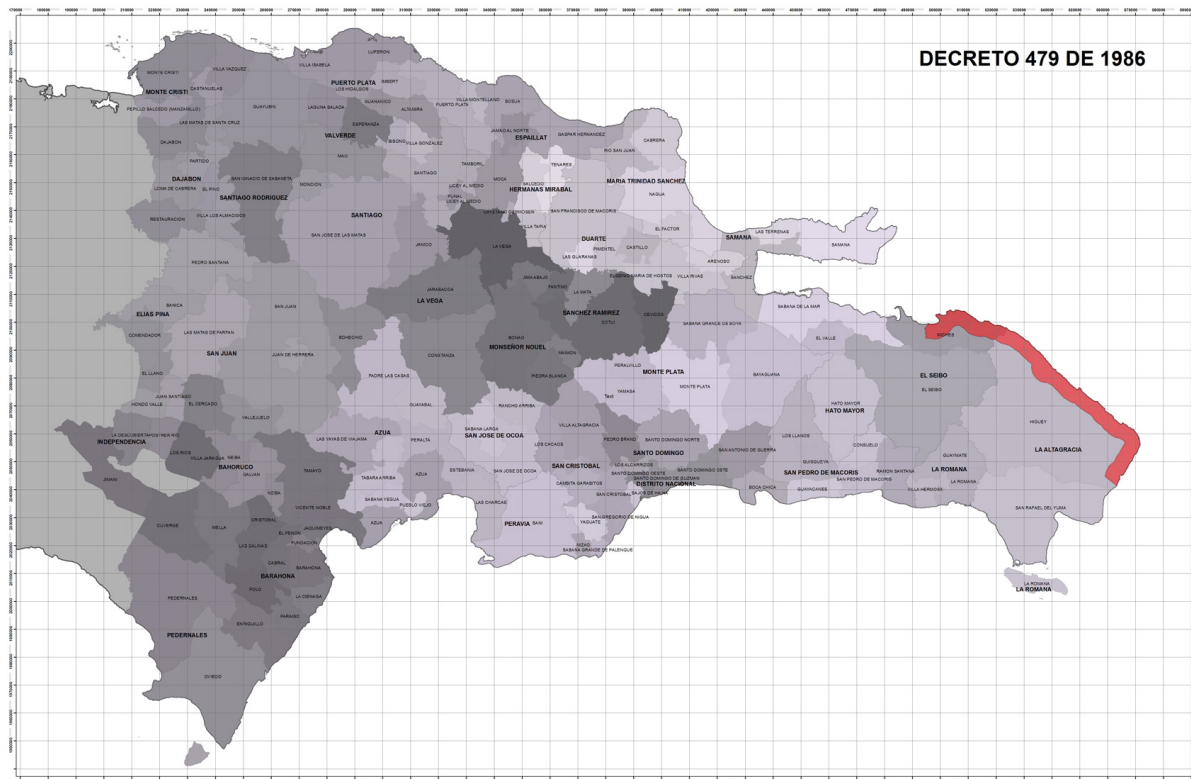


Tabla 5: Cantidad de habitantes y las personas pobres del polo, también el IDH de las provincias que componen el mismo.

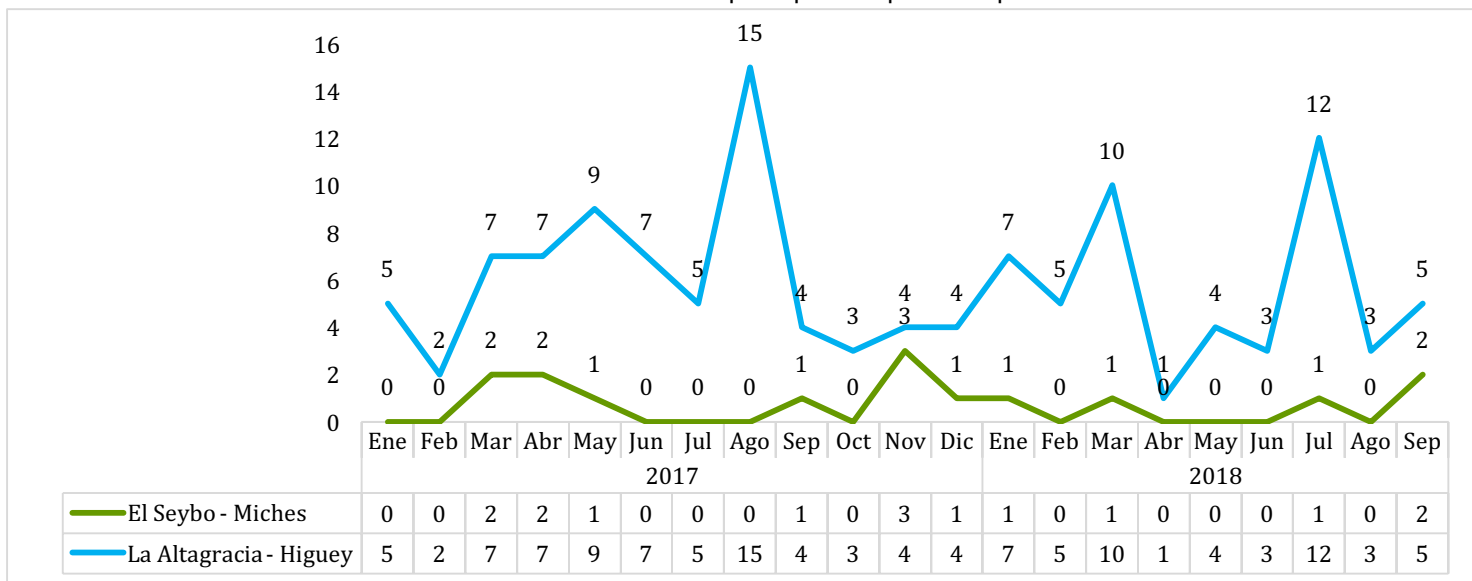
Provincias	Población del polo	Personas pobres	IDH
El Seibo	430,591 habitantes	136,918	0,39
La Altagracia			0,448

¹² Decreto 1256-86-479 de 1986:

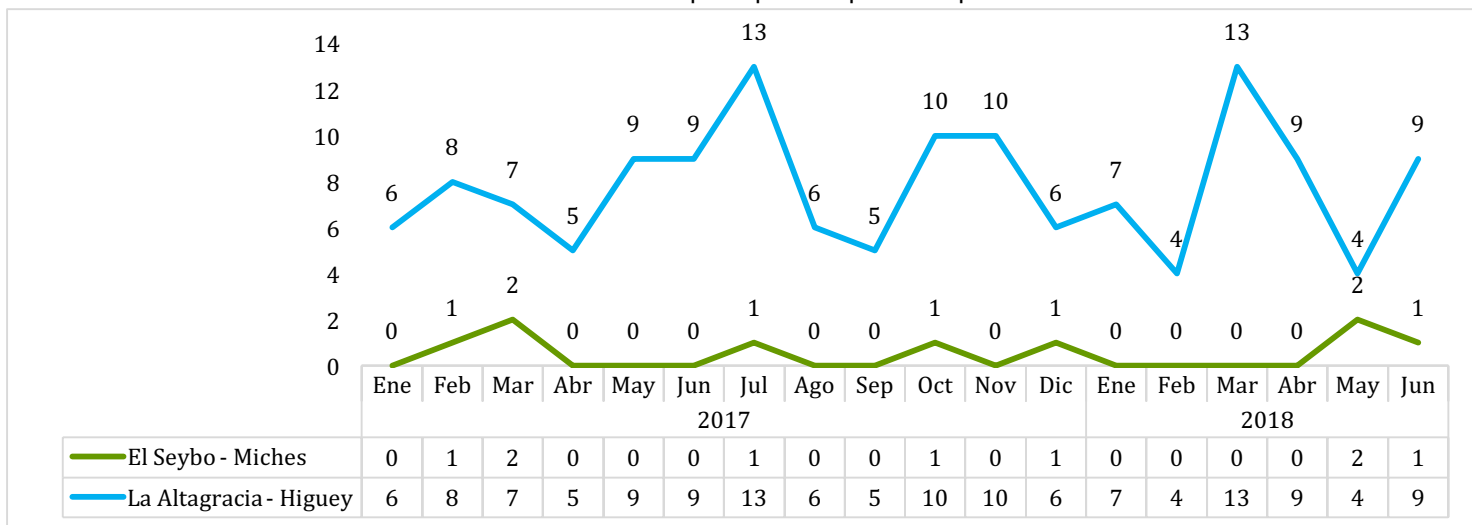
http://dpp-sector.gov.do/uploads/BASE_LEGAL/DECRETOS/DEC_1986_1256.pdf

¹³ Fuente: http://dpp-sector.gov.do/uploads/BASE_LEGAL/DECRETOS/DEC_1986_0479_mapa.jpg

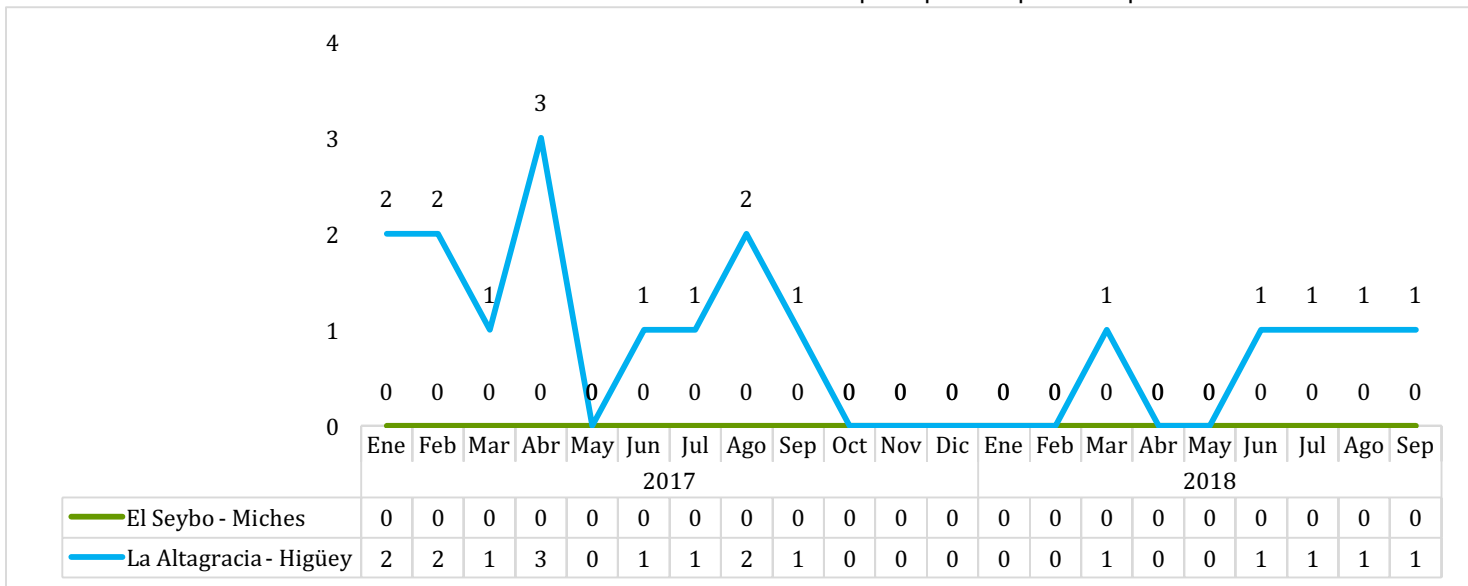
Gráfica 17: Cantidad de homicidios de los municipios que componen el polo.



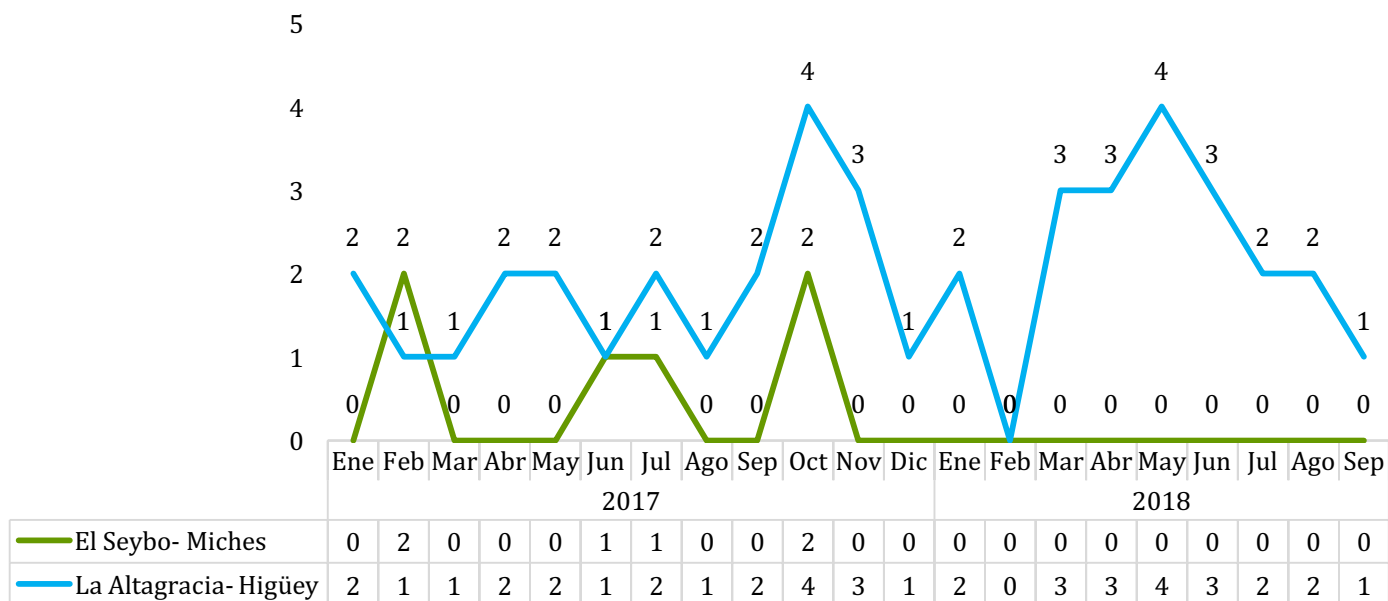
Gráfica 18: Cantidad de heridos de los municipios que componen el polo.



Gráfica 19: Cantidad de robos de automotores de los municipios que componen el polo.



Gráfica 20: Cantidad de ahogados de los municipios que componen el polo.



F.- POLO TURÍSTICO DE LA REGIÓN SUR¹⁴

Compuesto, total o parcialmente, por los siguientes municipios generales:

- **Pedernales**, provincia de Pedernales. Incluye el distrito municipal de **José Francisco Peña**.
- **Oviedo**, provincia de Pedernales. Incluye el distrito municipal de **Juancho**.
- **Jimaní**, provincia de Independencia. Incluye los distritos municipales de **Limón** y **Boca de Cachón**.
- **Duvergé**, provincia de Independencia. Incluye el distrito municipal de **Vengan a Ver**.
- **La Descubierta**, provincia de Independencia. Sin distritos municipales.
- **Postrer Río**, provincia de Independencia. Incluye el distrito municipal de **Guayabal**.
- **Villa Jaragua**, provincia de Baoruco. Sin distritos municipales.
- **Los Ríos**, provincia de Baoruco. Incluye el distrito municipal de **Las Clavellinas**.

Mapa 6: Demarcación turística prioritaria de las zonas de influencia de la región sur¹⁵.

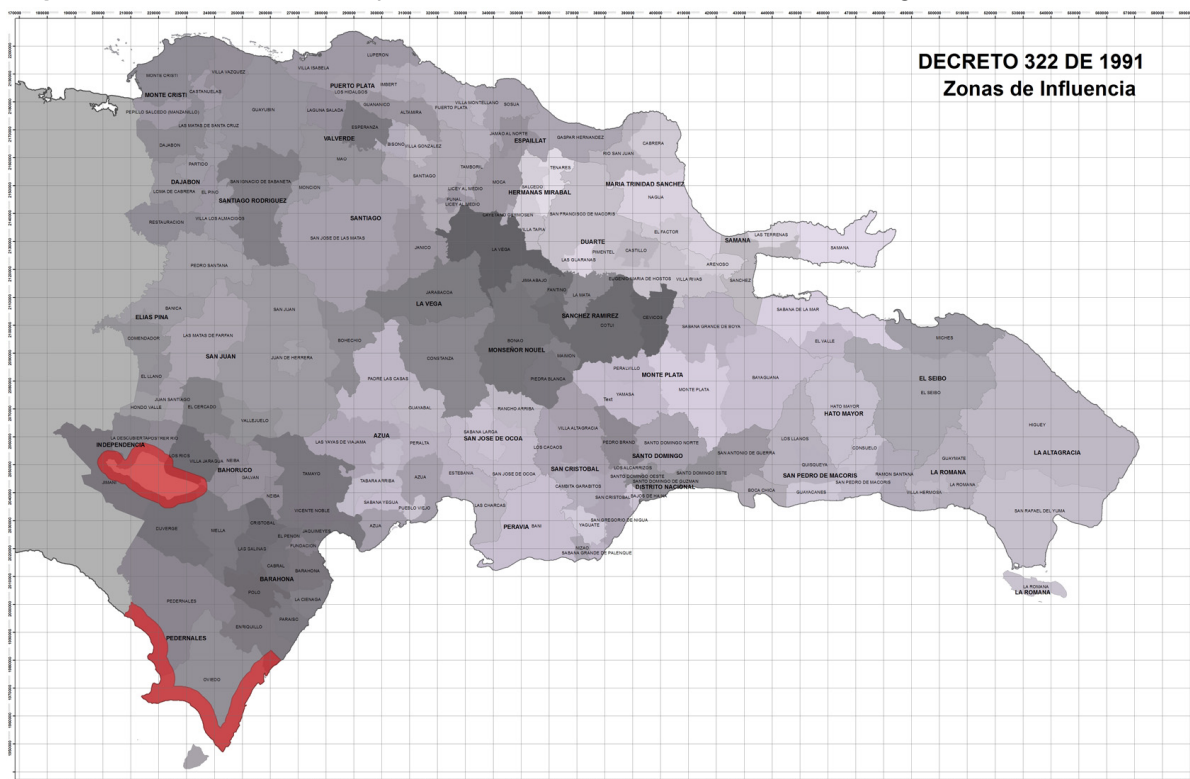


Tabla 6: Cantidad de habitantes y las personas pobres del polo, también el IDH de las provincias que componen el mismo.

Provincias	Población del polo	Personas pobres	IDH
Pedernales	1,920,078 habitantes	69,498	0,318
Independencia			0,353
Baoruco			0,367

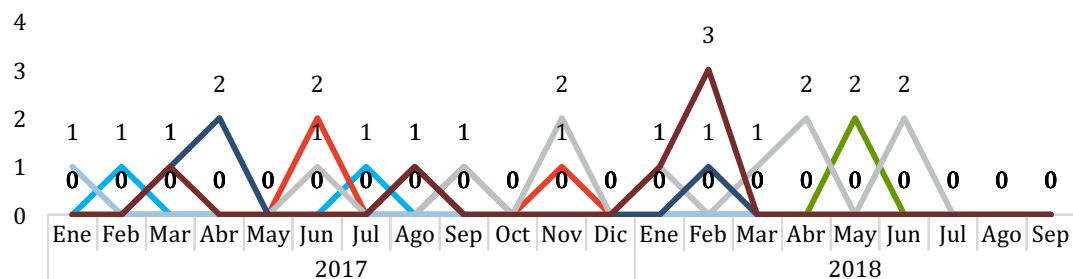
¹⁴ Decreto 0322 de 1991:

http://dpp-sector.gov.do/uploads/BASE_LEGAL/DECRETOS/DEC_1991_0322.pdf

¹⁵ Fuente: [http://dpp-](http://dpp-sector.gov.do/uploads/BASE_LEGAL/DECRETOS/DEC_1991_0322_zonas_de_influencia_mapa.jpg)

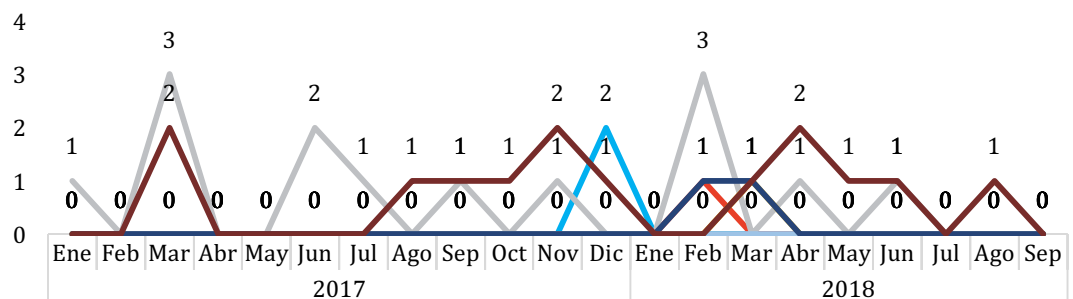
[sector.gov.do/uploads/BASE_LEGAL/DECRETOS/DEC_1991_0322_zonas_de_influencia_mapa.jpg](http://dpp-sector.gov.do/uploads/BASE_LEGAL/DECRETOS/DEC_1991_0322_zonas_de_influencia_mapa.jpg)

Gráfica 21: Cantidad de homicidios de los municipios que componen el polo.



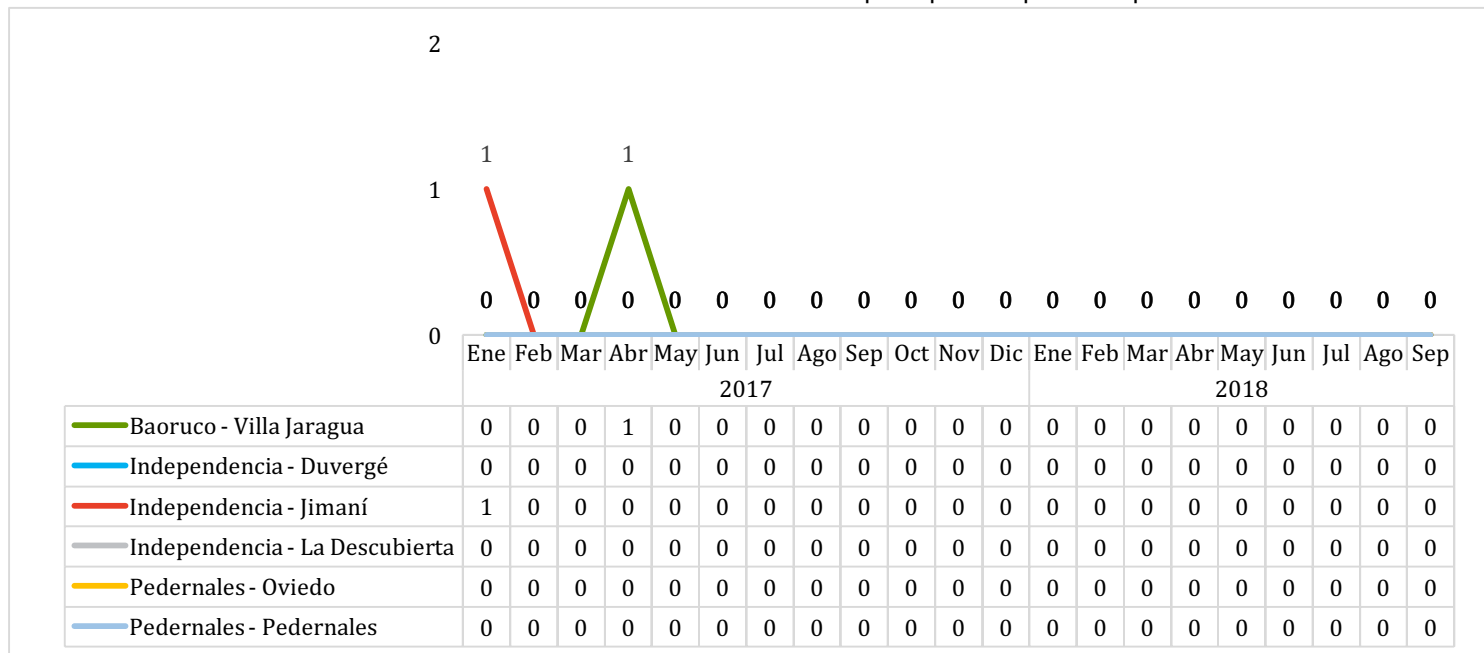
Baoruco - Los Ríos	0	0	0	0	0	0	0	0	0	0	0	0	0	0	0	0	2	0	0	0	0
Baoruco - Villa Jaragua	0	1	0	0	0	0	1	0	0	0	0	0	0	0	0	0	0	0	0	0	0
Independencia - Duvergé	0	0	0	0	0	2	0	0	1	0	1	0	0	0	0	0	0	0	0	0	0
Independencia - Jimaní	0	0	0	0	0	1	0	0	1	0	2	0	1	0	1	2	0	2	0	0	0
Independencia - La Descubierta	0	0	0	0	0	0	0	0	0	0	0	0	0	0	0	0	0	0	0	0	0
Independencia - Postrer Río	1	0	0	0	0	0	0	0	0	0	0	0	0	0	0	0	0	0	0	0	0
Pedernales - Oviedo	0	0	1	2	0	0	0	1	0	0	0	0	0	1	0	0	0	0	0	0	0
Pedernales - Pedernales	0	0	1	0	0	0	0	1	0	0	0	0	1	3	0	0	0	0	0	0	0

Gráfica 22: Cantidad de heridos de los municipios que componen el polo.

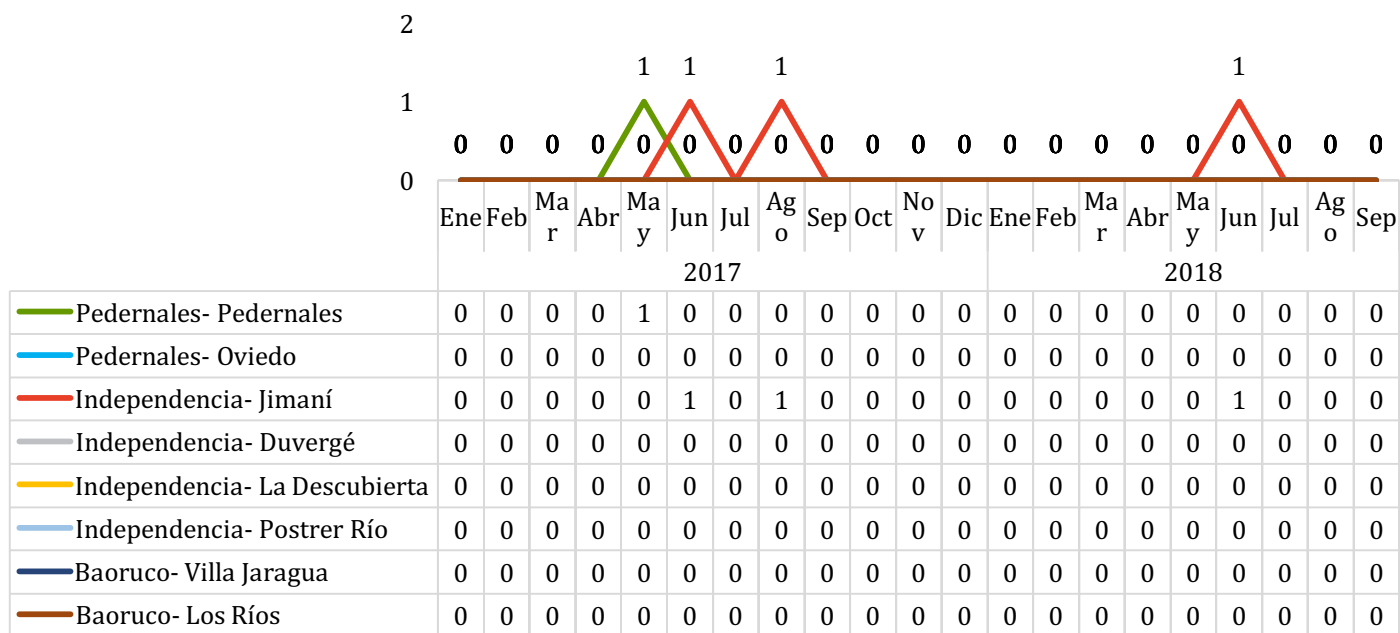


Baoruco - Los Ríos	0	0	0	0	0	0	0	0	0	0	0	0	0	0	0	0	0	0	0	0	0
Baoruco - Villa Jaragua	0	0	0	0	0	0	0	0	0	0	0	2	0	0	0	0	0	0	0	0	0
Independencia - Duvergé	0	0	0	0	0	0	0	0	0	0	0	0	0	1	0	0	0	0	0	0	0
Independencia - Jimaní	1	0	3	0	0	2	1	0	1	0	1	0	0	3	0	1	0	1	0	0	0
Independencia - La Descubierta	0	0	0	0	0	0	0	0	0	0	0	0	0	0	1	0	0	0	0	0	0
Independencia - Postrer Río	0	0	0	0	0	0	0	0	0	0	0	0	0	0	0	0	0	0	0	0	0
Pedernales - Oviedo	0	0	0	0	0	0	0	0	0	0	0	0	0	1	1	0	0	0	0	0	0
Pedernales - Pedernales	0	0	2	0	0	0	0	1	1	1	2	1	0	0	1	2	1	1	0	1	0

Gráfica 23: Cantidad de robos de automotores de los municipios que componen el polo.



Gráfica 24: Cantidad de ahogados de los municipios que componen el polo.



G.- POLO TURÍSTICO DE NAGUA/CABRERA¹⁶

Compuesto, total o parcialmente, por los siguientes municipios generales:

- **Cabrera**, provincia de María Trinidad Sánchez. Incluye los municipios generales de **San José de Matanzas, Las Gordas y Arroyo al Medio**.
- **Nagua**, provincia de María Trinidad Sánchez. Incluye los municipios generales de **La Entrada y Arroyo Salado**.

Mapa 7: Demarcación turística prioritaria de Nagua/Cabrera¹⁷.

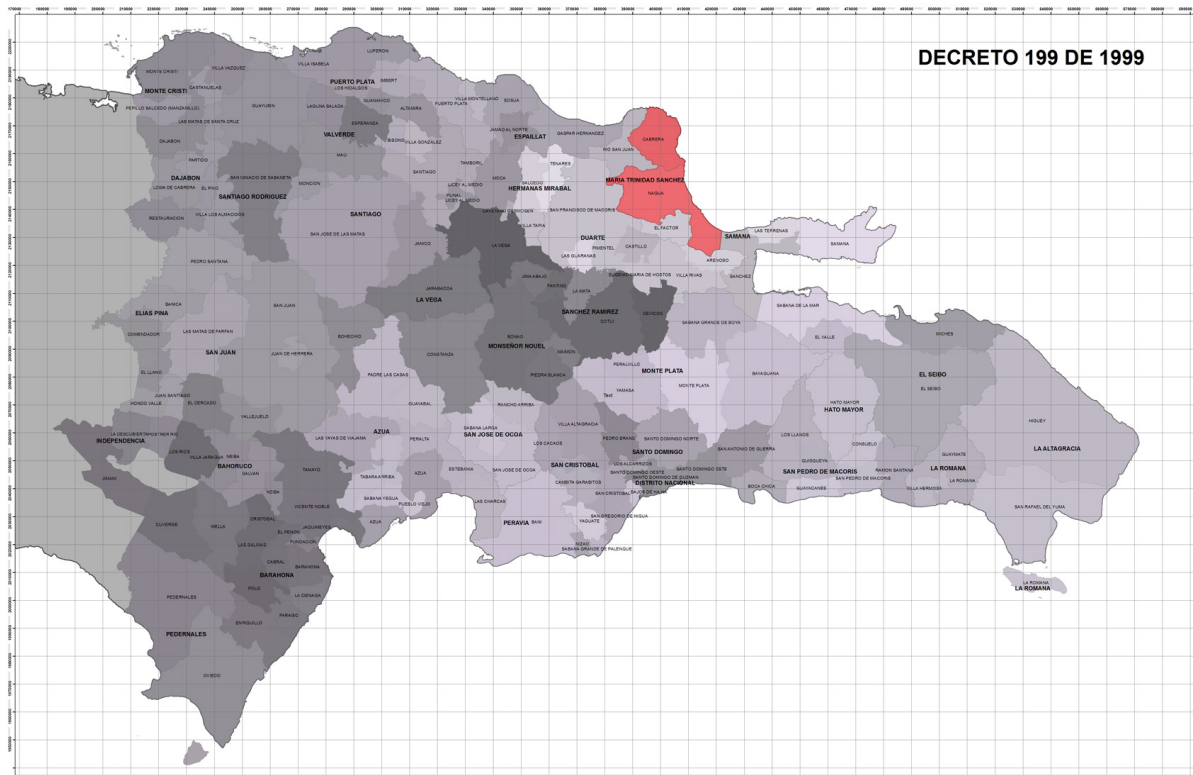


Tabla 7: Cantidad de habitantes y las personas pobres del polo, también el IDH de la provincia que lo compone.

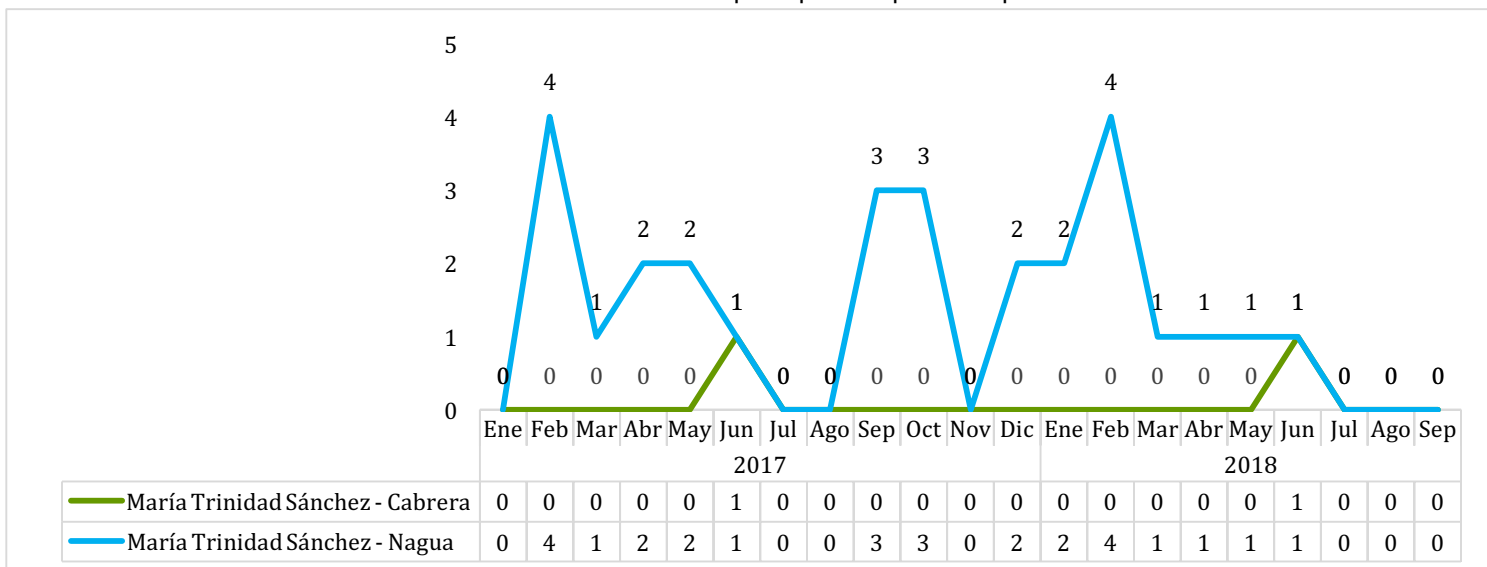
Provincia	Población del polo	Personas pobres	IDH
María Trinidad Sánchez	141,275 habitantes	41,035	0,498

¹⁶ Decreto 0016 de 1993:

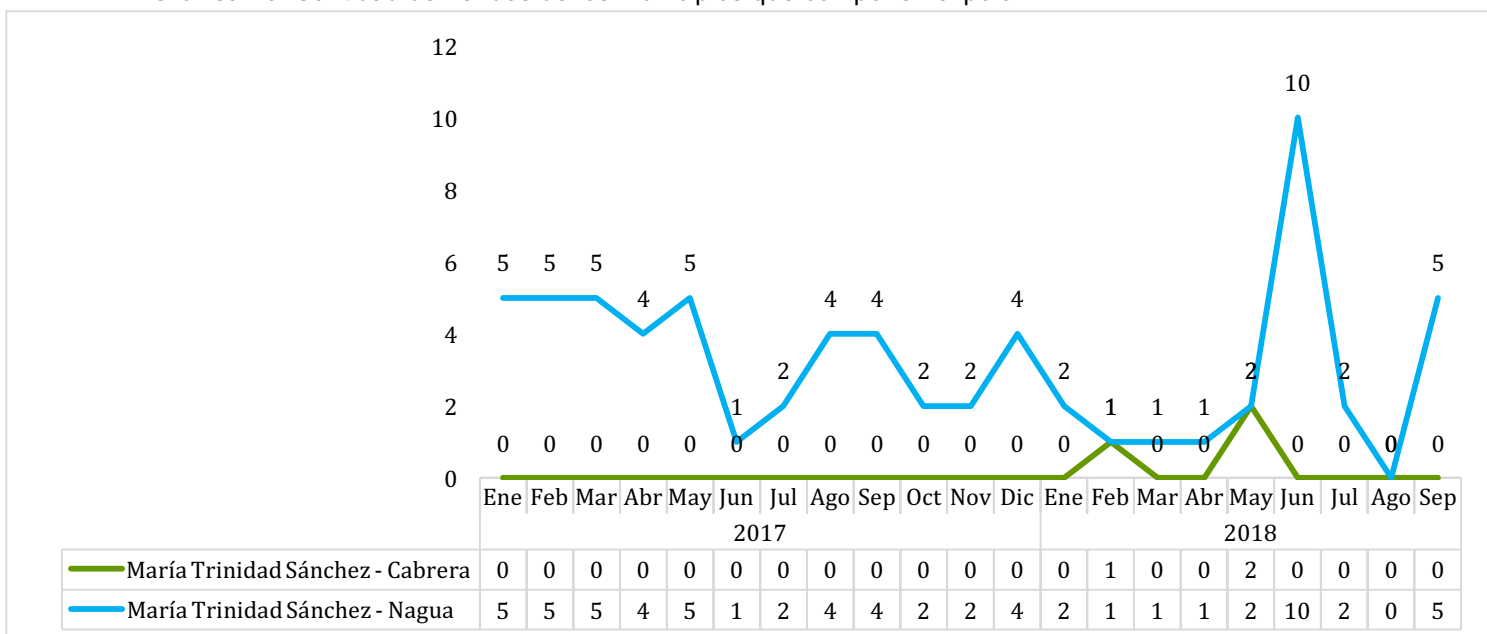
http://dpp-sectur.gov.do/uploads/BASE_LEGAL/DECRETOS/DEC_1993_0016.pdf

¹⁷ Fuente: http://dpp-sectur.gov.do/uploads/BASE_LEGAL/DECRETOS/DEC_1993_0016_mapa.jpg

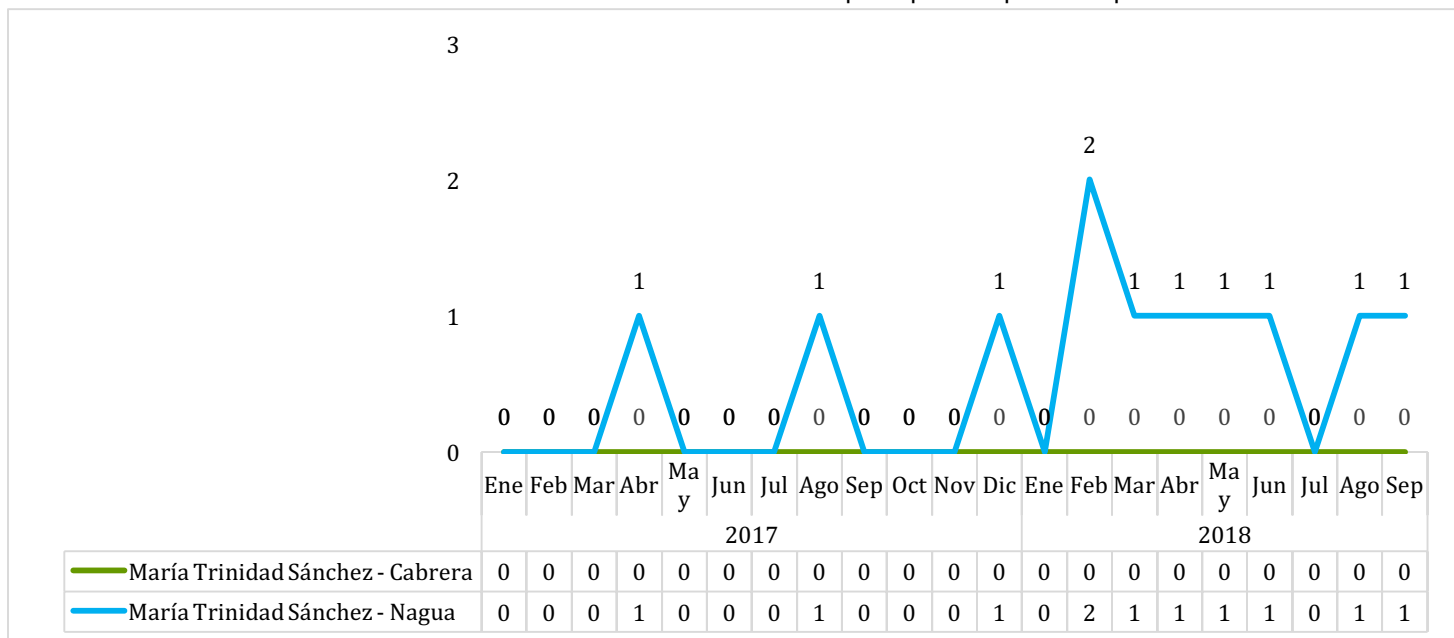
Gráfica 25: Cantidad de homicidios de los municipios que componen el polo.



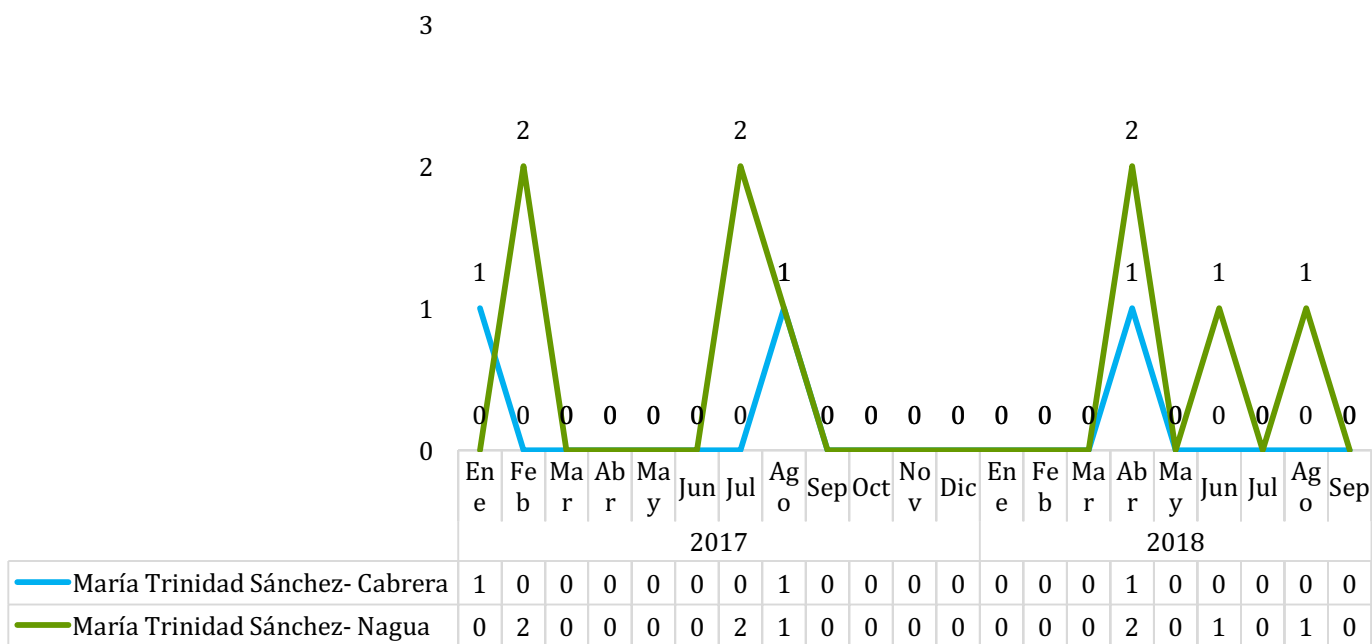
Gráfica 26: Cantidad de heridos de los municipios que componen el polo.



Gráfica 27: Cantidad de robos de automotores de los municipios que componen el polo.



Gráfica 28: Cantidad de ahogados de los municipios que componen el polo.



H.- POLO TURÍSTICO DE SAMANÁ/LAS TERRENAS¹⁸

Compuesto, total o parcialmente, por los siguientes municipios generales:

- **Samaná**, provincia de Samaná. Incluye los distritos municipales de *El Limón, Arroyo Barril y Las Galeras*.
- **Las Terrenas**, provincia de Samaná. Sin distritos municipales.
- **Sánchez**, provincia de Samaná. Sin distritos municipales.

Mapa 8: Demarcación turística prioritaria de Samaná/Las Terrenas¹⁹.

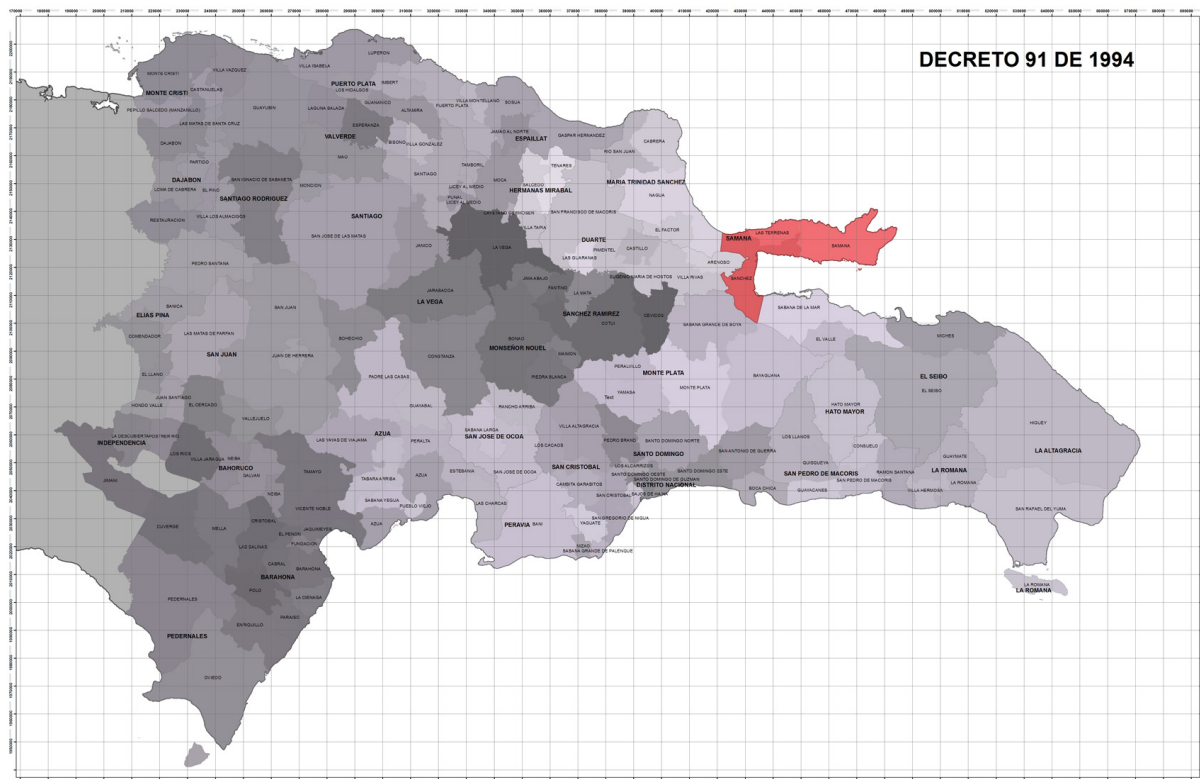


Tabla 8: Cantidad de habitantes y las personas pobres del polo, también el IDH de la provincia que lo compone.

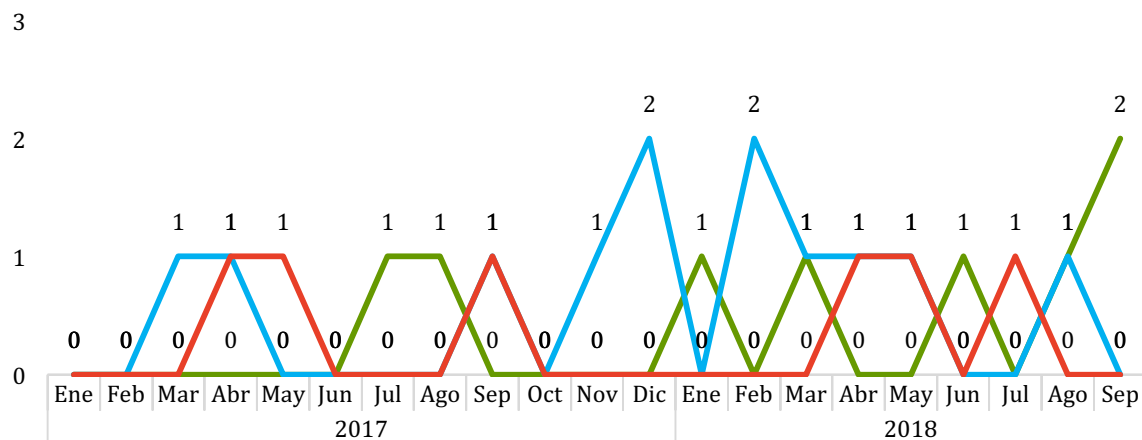
Provincia	Población del polo	Personas pobres	IDH
Samaná	110,243 habitantes	48,188	0,463

¹⁸ Decreto 0091 de 1994:

http://dpp-sector.gov.do/uploads/BASE_LEGAL/DECRETOS/DEC_1994_0091.pdf

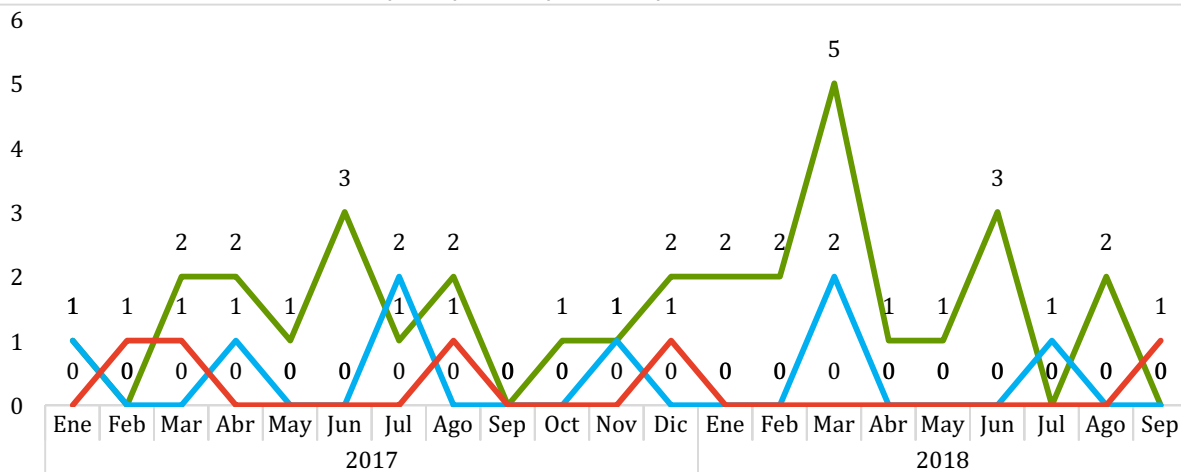
¹⁹ Fuente: http://dpp-sector.gov.do/uploads/BASE_LEGAL/DECRETOS/DEC_1994_0091_mapa.jpg

Gráfica 29: Cantidad de homicidios de los municipios que componen el polo.



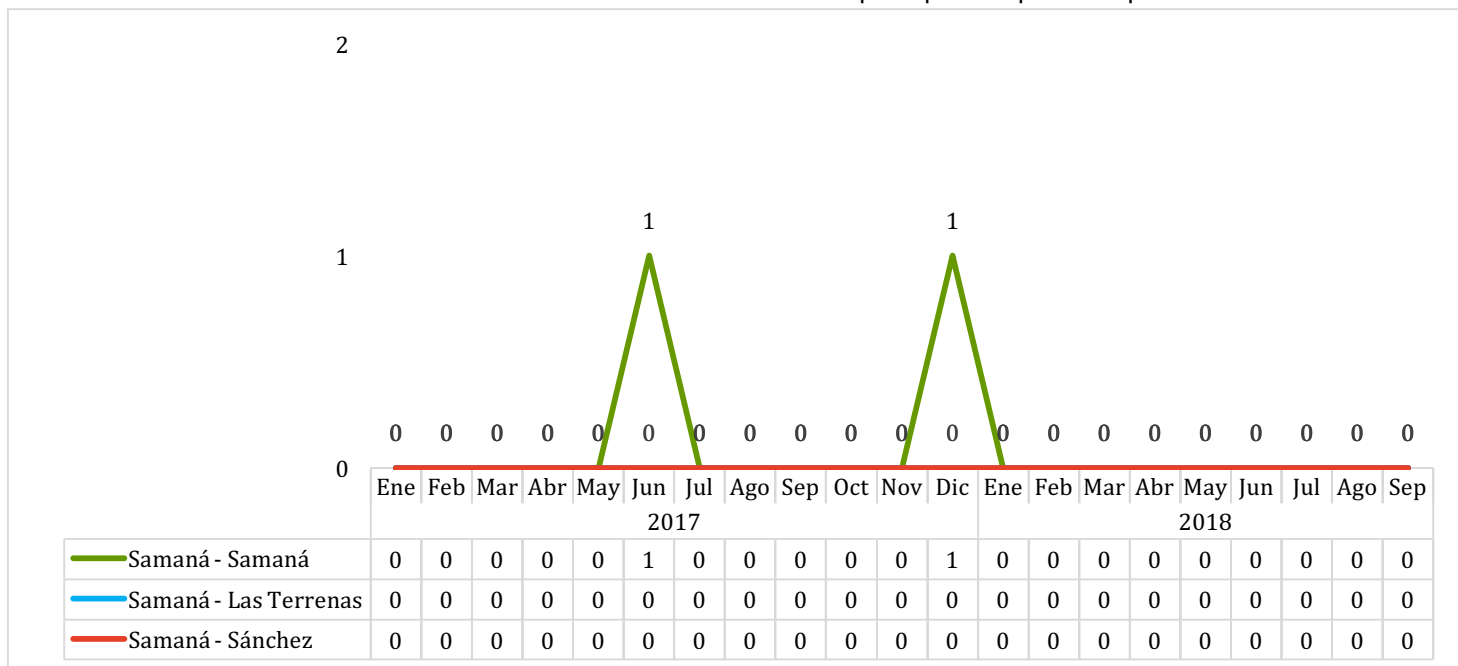
— Samaná - Las Terrenas	0	0	0	0	0	0	1	1	0	0	0	0	1	0	1	0	0	1	0	1	0	1	2
— Samaná - Samaná	0	0	1	1	0	0	0	0	1	0	1	2	0	2	1	1	1	0	0	1	0	0	0
— Samaná - Sánchez	0	0	0	1	1	0	0	0	1	0	0	0	0	0	0	1	1	0	1	0	0	0	0

Gráfica 30: Cantidad de heridos de los municipios que componen el polo.

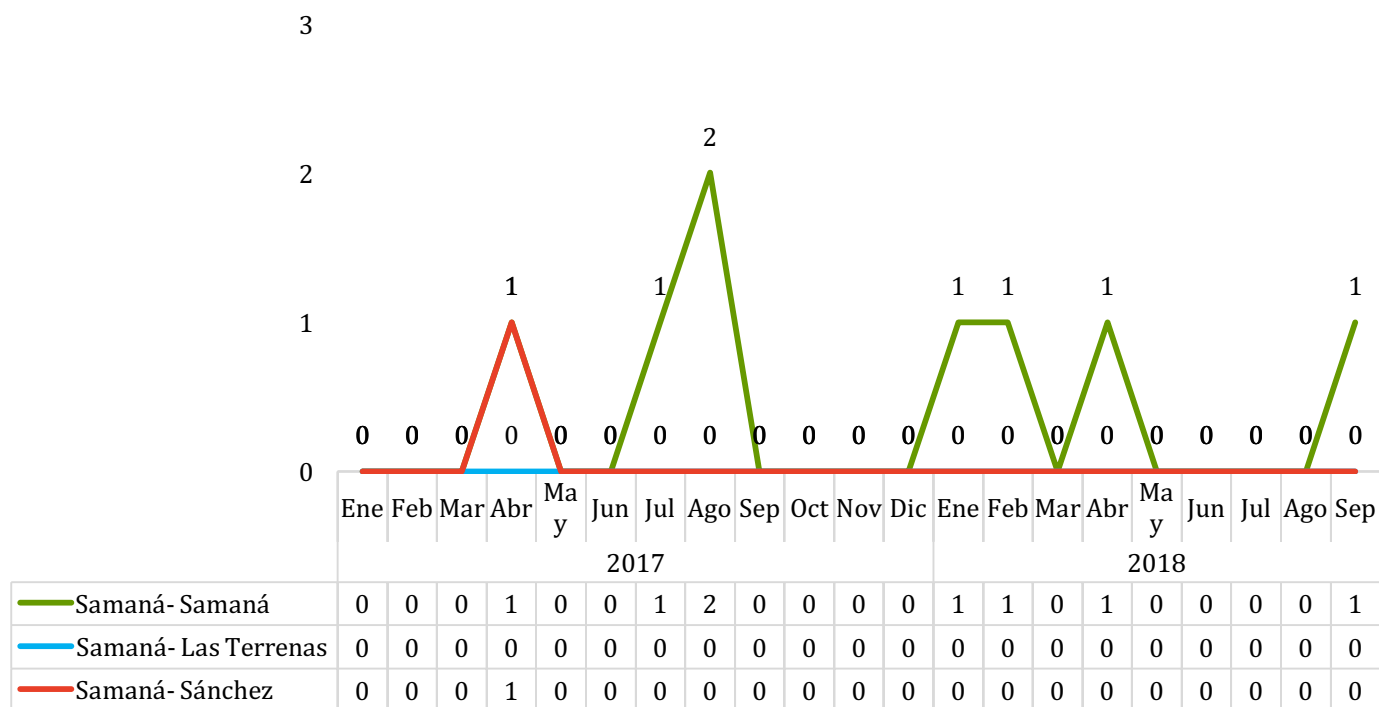


— Samaná - Samaná	1	0	2	2	1	3	1	2	0	1	1	2	2	2	5	1	1	3	0	2	0	0	0
— Samaná - Las Terrenas	1	0	0	1	0	0	2	0	0	0	1	0	0	0	2	0	0	0	1	0	0	0	0
— Samaná - Sánchez	0	1	1	0	0	0	0	1	0	0	0	1	0	0	0	0	0	0	0	0	0	0	1

Gráfica 31: Cantidad de robos de automotores de los municipios que componen el polo.



Gráfica 32: Cantidad de ahogados de los municipios que componen el polo.



I.- POLO TURÍSTICO DE AZUA/PERAVIA²⁰

Compuesto, total o parcialmente, por los siguientes municipios generales:

- **Baní**, provincia de Peravia. Incluye los distritos municipales de **Matanzas, Villa Fundación, Sabana Buey, Paya, Villa Sombrero, El Carrerón, Catalina, El Limonal, Las Barias**.
- **Nizao**, provincia de Peravia. Incluye los distritos municipales de **Pizarrete y Santana**.
- **Sabana Grande de Palenque**, provincia de San Cristóbal. Sin distritos municipales.
- **Azua**, provincia de Azua. Incluye los distritos municipales de **Las Barías-La Estancia, Barro Arriba, Los Jovillos, Puerto Viejo, Barreras, Doña Emma Balaguer Vda. Vallejo, Clavellina, Las Lomas**.
- **Las Charcas**, provincia de Azua. Incluye el distrito municipal de **Palmar de Ocoa**.
- **Las Yayas de Viajama**, provincia de Azua. Incluye los distritos municipales de **Villarpando y Hato Nuevo Cortés**.
- **Padre las Casas**, provincia de Azua. Incluye los distritos municipales de **Las Lagunas, La Siembra, Monte Bonito y Los Fríos**.
- **Peralta**, provincia de Azua. Sin distritos municipales.
- **Sabana Yegua**, provincia de Azua. Incluye los distritos municipales de **Proyecto 1, Proyecto 2 y Ganadero**.
- **Pueblo Viejo**, provincia de Azua. Incluye el distrito municipal de **El Rosario**.
- **Tábara Arriba**, provincia de Azua. Incluye los distritos municipales de **Tábara Abajo y Amimama Gómez**.
- **Guayabal**, provincia de Azua. Sin distritos municipales.
- **Estebanía**, provincia de Azua. Sin distritos municipales.

Mapa 9: Demarcación turística prioritaria de Azua/Peravia²¹.

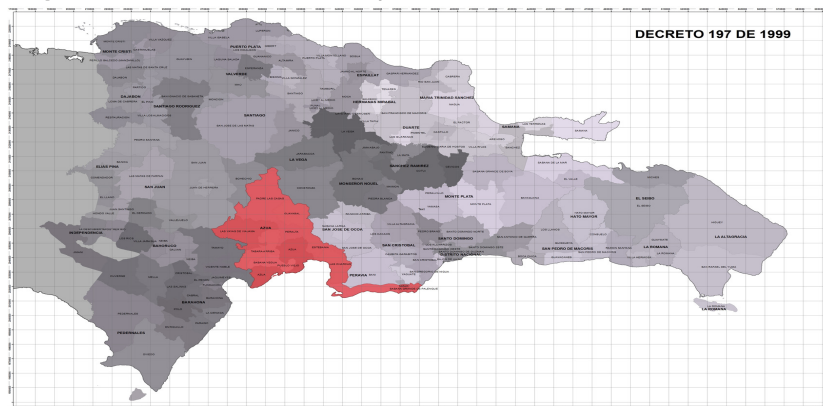


Tabla 9: Cantidad de habitantes y las personas pobres del polo, también el IDH de las provincias que componen el mismo.

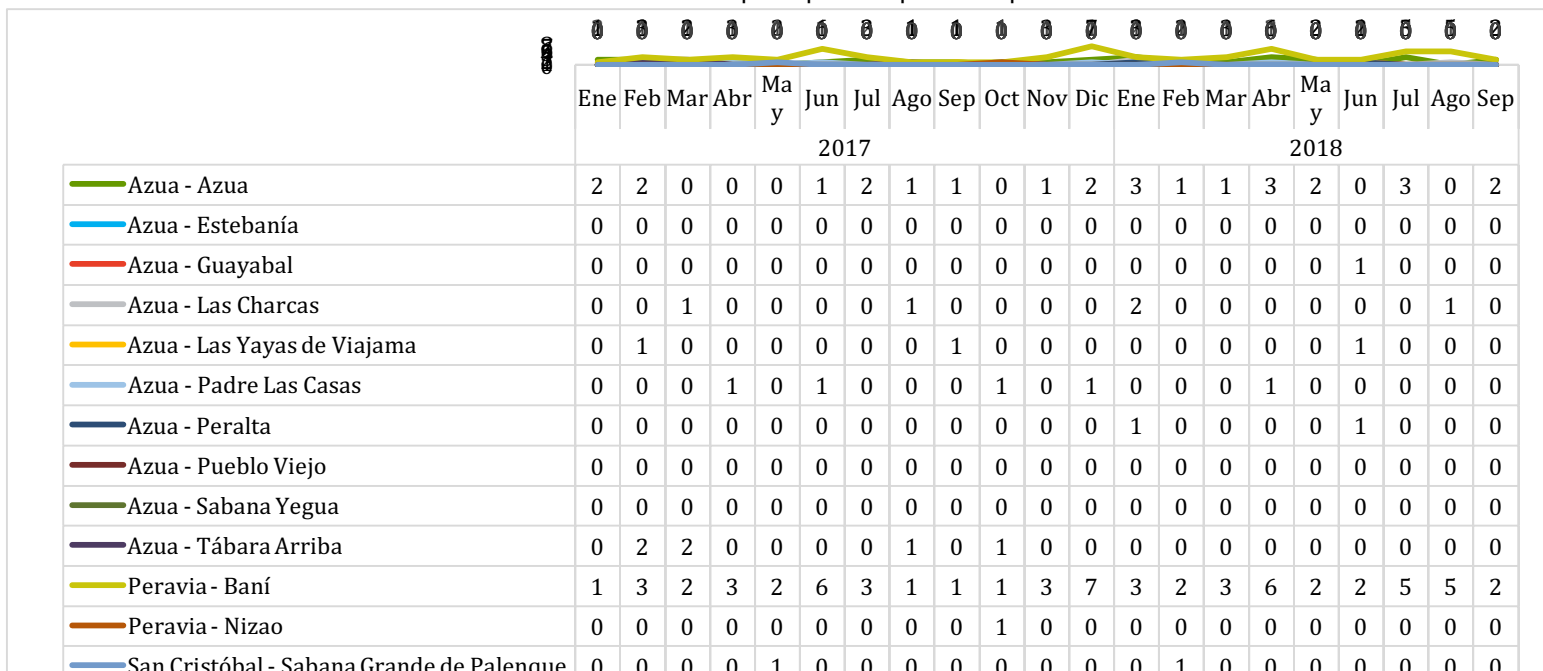
Provincias	Población del polo	Personas pobres	IDH
Peravia	1,041,102 habitantes	230,084	0,449
San Cristóbal			0,451
Azua			0,445

²⁰ Decreto 0197 de 1999:

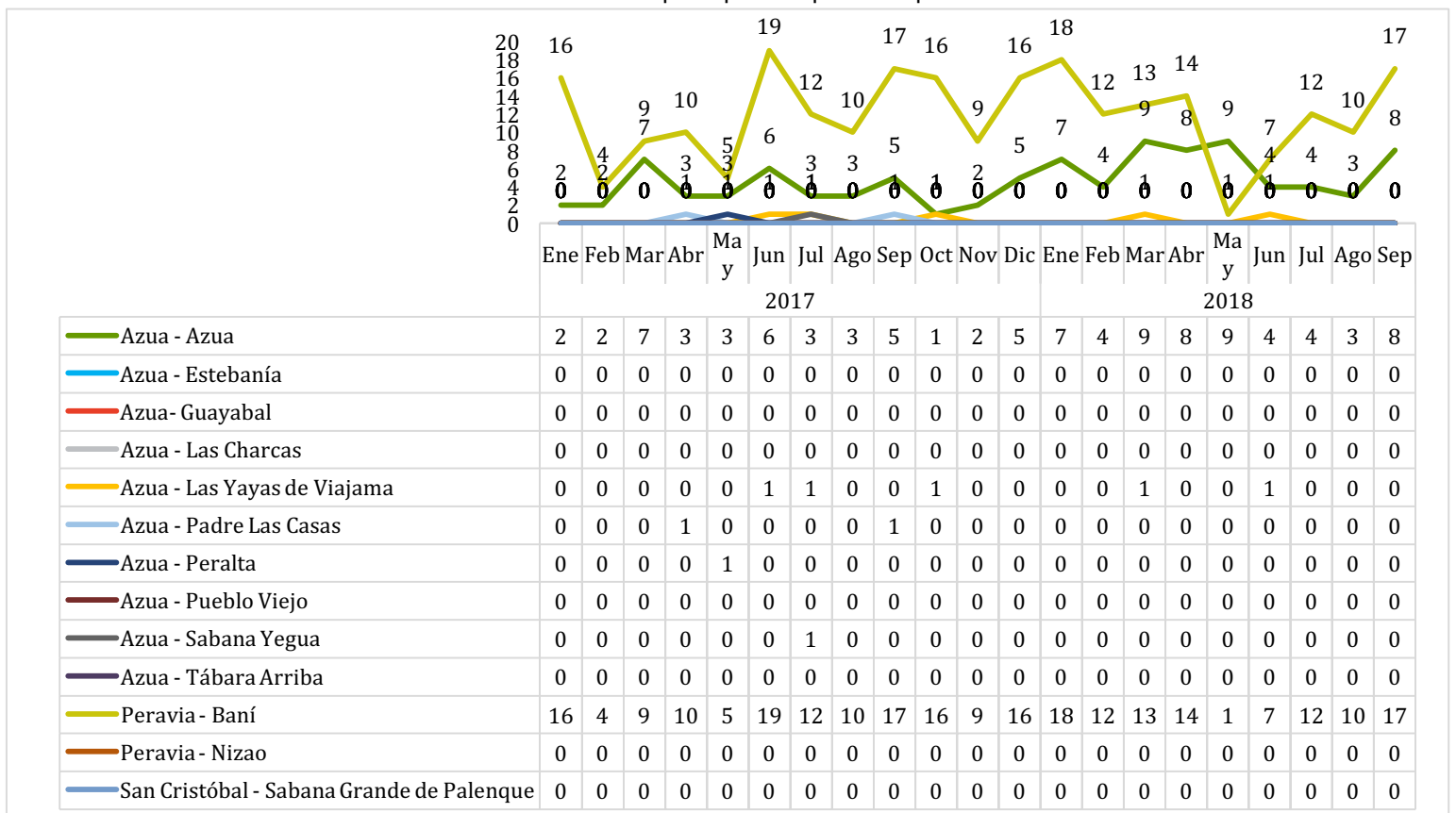
http://dpp-sectur.gov.do/uploads/BASE_LEGAL/DECRETOS/DEC_1999_0197.pdf

²¹ Fuente: http://dpp-sectur.gov.do/uploads/BASE_LEGAL/DECRETOS/DEC_1999_0197_mapa.jpg

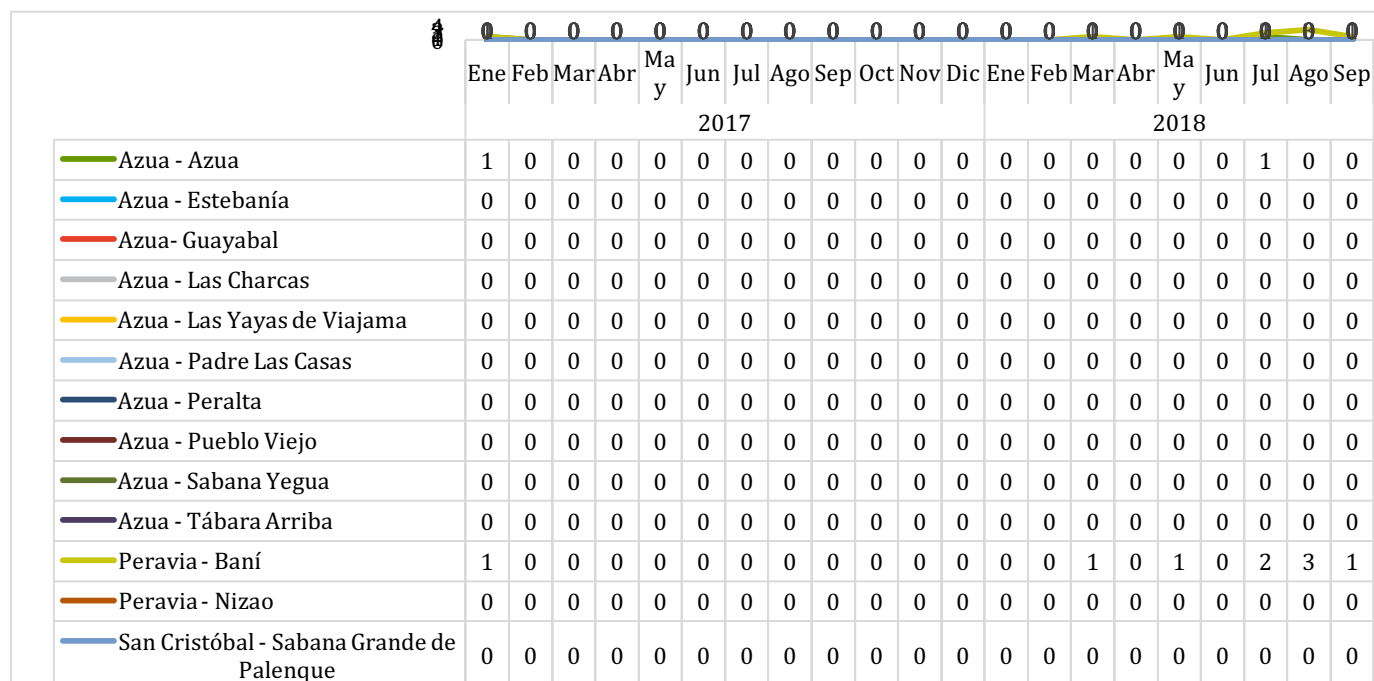
Gráfica 33: Cantidad de homicidios de los municipios que componen el polo.



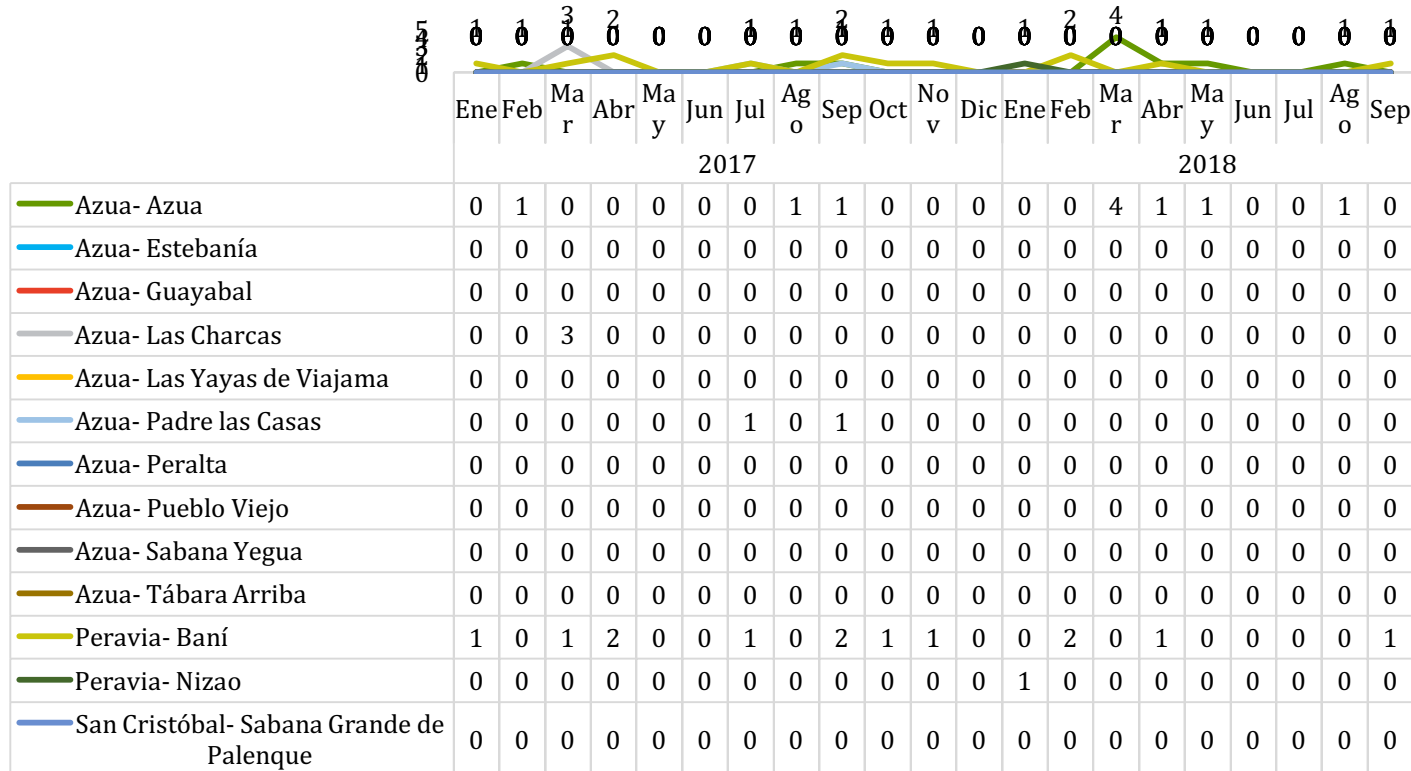
Gráfica 34: Cantidad de heridos de los municipios que componen el polo.



Gráfica 35: Cantidad de robos de automotores de los municipios que componen el polo.




Gráfica 36: Cantidad de ahogados de los municipios que componen el polo.






Observatorio de Seguridad Ciudadana

Av. México esq. Leopoldo Navarro # 419, Edificio de oficinas gubernamentales Juan Pablo Duarte, piso 13, Gazcue, Santo Domingo de Guzmán, R.D. Tel: 809-686-6251 Ext. 352.

 <http://www.mi.gob.do/observatoriodeseguridadciudadana>

 Observatorio de Seguridad Ciudadana

 Observatorioseguridad

 @ObSeguridadRD